



DIRECCIÓN DE OBRAS PÚBLICAS, DESARROLLO URBANO Y ECOLOGÍA

“2025, AÑO DE LA MUJER INDÍGENA”



Hopelchén, Campeche, a 05 de Enero de 2026

Oficio: HAH/DOP/04/2026

Asunto: Tramite de Pago.

LIC. DIEGO ARMANDO YERVES GONZÁLEZ.
DIRECTOR DE PLANEACION.
DEL H. AYUNTAMIENTO DE HOPELCHEN, CAMPECHE.
P R E S E N T E

A través del presente, me permito dirigir a usted para solicitarle el **PAGO DE LA ESTIMACIÓN 1 (Única)** de la Obra: **REHABILITACION DE RED DE ALUMBRADO PÚBLICO EN LA LOCALIDAD DE HOPELCHEN, MUNICIPIO DE HOPELCHEN**, en la localidad de HOPELCHEN en el municipio de Hopelchén, Campeche, con número de Contrato: **HAH-DOP-FAISMUN-63/2025** a favor de la PERSONA FÍSICA **“JOSE RICARDO LAZCANO PACHECO”**, se solicita el pago de **\$1,710,445.52** (Son: **Un Millon, Setecientos Diez mil, Cuatrocientos Cuarenta y Cinco Pesos 52/100 M.N.**). Con Recursos del Ramo 33 (FAISMUN 2025).

Se anexa la siguiente documentación:

- Factura Electrónica No. 475 ✓
- Fianza de Vicios Ocultos No. 10271-00503-7 de ASEGURADORA INSURGENTES S.A. DE C.V. ✓
- Oficio de termino de obra por parte del contratista ✓
- Caratula de Estimación
- Estado de Cuenta
- Estimación de Obra
- Generadores de Obra ✓
- Reporte Fotográfico
- Croquis
- Bitácora de Obra
- Catálogo Definitivo
- Croquis Definitivo

**H AYUNTAMIENTO DE
HOPELCHEN
CAMPECHE**

2024 13 ENE 2026 2027

**DIRECCIÓN DE PLANEACIÓN
EN REVISIÓN**

10.11 A.M. ✓





DIRECCIÓN DE OBRAS PÚBLICAS, DESARROLLO URBANO Y ECOLOGÍA

“2025, AÑO DE LA MUJER INDÍGENA”



- Notificación para Finiquito de Obra
- Acta de Entrega Recepción del Comité de Obra
- Acta de Entrega Recepción al Municipio
- Acta de Finiquito de Obra
- Acta de Entrega Física de la Obra
- Acta de Extinción de Derecho

Sin otro particular por el momento, le envío un cordial saludo, agradeciendo su atención al presente.

ATENTAMENTE



**GOBIERNO CONSTITUCIONAL DEL ESTADO DE CAMPECHE
H. AYUNTAMIENTO DE HOPELCHÉN
2024- 2027
DIRECCION DE OBRAS PUBLICAS
DESARROLLO URBANO Y ECOLOGIA
HOP. CAM.**

**ARQ. KENNIA DE FATIMA VILLAMONTE ZAPATA
DIRECTORA DE OBRAS PÚBLICAS DESARROLLO URBANO Y ECOLOGIA DEL
H. AYUNTAMIENTO DE HOPELCHÉN**


C.C.p. Archivo



Paradise Mza 9 Lote 10
Limon
2050
14 4 32 33
99 - gmail.com



Ing. José Ricardo Lazcano Pacheco



ESTIMACIÓN No.:	<u>1 (UNICA)</u>	CONTRATISTA:	<u>JOSE RICARDO LAZCANO PACHECO</u>
FECHA:	<u>26/11/2025</u>	REG. O PUB.:	
PARTIDA PRESUP.:		R.F.C.:	<u>LAPR810509URO</u>
OBRA:	<u>REHABILITACIÓN DE RED DE ALUMBRADO PÚBLICO EN LA LOCALIDAD DE HOPELCHÉN, MUNICIPIO DE HOPELCHÉN.</u>	REG. INFONAVIT:	
MUNICIPIO:	<u>HOPELCHEN</u>	REG. I.M.S.S.:	
LOCALIDAD:	<u>HOPELCHEN</u>	C.M.I.C.:	
UBICACIÓN:		FIANZA DE ANTICIPO No.:	
CONTRATO No.:	<u>HAH-DOP-FAISMUN-63/2025</u>	FIANZA DE GARANTIA No.:	
MONTO C/I.V.A.	<u>\$ 2,443,493.60</u>	FACTURA No.:	
ANTICIPO (30%):	<u>\$ 733,048.08</u>		

RECIBÍ DEL MUNICIPIO DE HOPELCHEN, CAMPECHE LA CANTIDAD DE:

\$ 1,710,445.52 SON: (UN MILLON SETECIENTOS DIEZ MIL CUATROCIENTOS CUARENTA Y CINCO PESOS 52/100 M.N.)

POR CONCEPTO DE PAGO DE ESTIMACIÓN No.: 1 (UNICA) POR TRABAJOS EFECTUADOS
EN EL PERÍODO COMPRENDIDO DEL 28 DE OCTUBRE DE 2025 AL 26 DE NOVIEMBRE DE 2025

AVANCE DE LA OBRA: 100.00%

IMPORTE DE ESTIMACIÓN:	\$	2,106,460.00
AMORTIZACION DE ANTICIPO:	\$	631,938.00
SUBTOTAL:	\$	1,474,522.00
IVA 16%	\$	235,923.52
SUBTOTAL:	\$	1,710,445.52
MENOS DEDUCCIONES	\$	-
ALCANCE NETO	\$	1,710,445.52


JOSE RICARDO LAZCANO PACHECO
REPRESENTANTE LEGAL


JOSÉ FILIBERTO CHI YE
SUPERVISOR DE OBRA


ARQ. KENNIA DE FATIMA VILLAMONTE ZAPATA
DIRECTOR DE OBRAS PUBLICAS

ING. JOSE RICARDO LAZCANO PACHECO

R.F.C. : LAPR810509URO

ESTADO DE CUENTA


PERIODO: DEL 28 DE OCTUBRE DE 2025 AL 26 DE NOVIEMBRE DE 2025
 DEPENDENCIA: DIRECCION DE OBRAS PUBLICAS DEL MUNICIPIO DE HOPELCHEN
 OBRA: REHABILITACIÓN DE RED DE ALUMBRADO PÚBLICO EN LA LOCALIDAD DE HOPELCHÉN, MUNICIPIO DE HOPELCHÉN.


CONTRATO: HAH-DOP-FAISMUN-63/2025
 ESTIMACION: 1 (UNICA)
 FECHA: 26/11/2025


MUNICIPIO: HOPELCHEN LOCALIDAD: HOPELCHEN

IMPORTE DEL CONTRATO S/I.V.A.	PERÍODO DEL CONTRATO	IMPORTE DEL CONVENIO S/I.V.A.	IMPORTE ANTICIPO S/I.V.A.	FECHA	ESTIMACIÓN No.
\$ 2,106,460.00	DEL 28 DE OCTUBRE DE 2025 AL 26 DE NOVIEMBRE DE 2025	-	\$ 631,938.00	26/11/2025	1 (UNICA)

NO. ESTIM	PERÍODO DE ESTIMACIÓN	IMPORTE ESTIMACION	AMORTIZACION DE ANTICIPO	SUBTOTAL	IVA	SUBTOTAL	0.2 % C.M.I.C.	0.5 % INSPECCIÓN DE OBRAS	1 % DE OBRAS BENEF. SOCIAL	IMPORTE A PAGAR
1 (UNICA)	DEL 28 DE OCTUBRE DE 2025 AL 26 DE NOVIEMBRE DE 2025	\$ 2,106,460.00	\$ 631,938.00	\$ 1,474,522.00	\$ 235,923.52	\$ 1,710,445.52	NO APLICA	\$ -	\$ -	\$ 1,710,445.52
TOTAL		\$ 2,106,460.00	\$ 631,938.00	\$ 1,474,522.00	\$ 235,923.52	\$ 1,710,445.52	-	\$ -	\$ -	\$ 1,710,445.52
SALDO DEL CONTRATO (S/I.V.A.)		\$ -	SALDO POR AMORTIZAR DE ANTICIPO (S/I.V.A.)				\$ -			


 JOSE RICARDO LAZCANO PACHECO
 REPRESENTANTE LEGAL


 ARQ. KENNIA DE FATIMA VILLAMONTE ZAPATA
 DIRECTOR DE OBRAS PUBLICAS


 JOSÉ FILIBERTO CHI YE
 SUPERVISOR DE OBRA

ING. JOSE RICARDO LAZCANO PACHECO

R.F.C. : LAPR810509URO

CUERPO DE ESTIMACION

PERIODO: DEL 28 DE OCTUBRE DE 2025 AL 26 DE NOVIEMBRE DE 2025
 DEPENDENCIA: DIRECCION DE OBRAS PUBLICAS DEL MUNICIPIO DE HOPELCHEN
 OBRA: REHABILITACIÓN DE RED DE ALUMBRADO PÚBLICO EN LA LOCALIDAD DE HOPELCHÉN, MUNICIPIO DE HOPELCHÉN.


CONTRATO: HAH-DOP-FAISMUN-63/2025
 ESTIMACION: 1 (UNICA)

FECHA: 26/11/2025

MUNICIPIO: HOPELCHEN LOCALIDAD: HOPELCHEN

CLAVE	CONCEPTO	U	P.U.	PRESUP.	ACUM. ANT.	PRESENTE	ACUMUL.	EXCED.	IMPORTE
	REHABILITACIÓN DE RED DE ALUMBRADO PÚBLICO EN LA LOCALIDAD DE HOPELCHÉN, MUNICIPIO DE HOPELCHÉN.								
	PRELIMINARES								
DESR	DESMANTELAMIENTO DE LUMINARIA CON BRAZO METÁLICO EN POSTE DE CONCRETO. INCLUYE: DESCONEXIONES DE CONDUCTORES EN LÍNEA VIVA EXISTENTE, DESMANTELAMIENTOS, TRASLADO DE LUMINARIAS HASTA ALMACÉN ASIGNADO POR SUPERVISIÓN, MANO DE OBRA, HERRAMIENTA Y EQUIPO.	PZA	\$ 220.18	400.00	-	400.00	400.00	-	\$ 88,072.00
	SUMINISTRO E INSTALACIÓN DE LUMINARIAS								
SR1	SUMINISTRO E INSTALACIÓN DE LUMINARIA VIAL MODELO NAOS TIPO COBRA C/FOTOCELDA INTEGRADA DE 100W 65K 65-265V 100LM/W. CON GRADO DE PROTECCIÓN, CON UNA VIDA PROMEDIO DE 50,000 HRS CON CUERPO DE INYECCIÓN DE ALUMINIO Y OPTICAS RESISTENTES A IMPACTOS INCLUYE: TRASLADOS, CONEXIONES, MANO DE OBRA, HERRAMIENTA Y EQUIPO.	PZA	\$ 2,655.44	400.00	-	400.00	400.00	-	\$ 1,062,176.00
SR2	SUMINISTRO E INSTALACIÓN DE BRAZO METÁLICO PARA LÁMPARA DE ALUMBRADO PÚBLICO. INCLUYE: ABRAZADERA 2 BS, BRAZO GALVANIZADO DE 1.2 - 1.5 METROS DE LARGO CON PINTURA EN COLOR DE ACUERDO A LO ESPECIFICADO CON LA SUPERVISIÓN, MANO DE OBRA, HERRAMIENTA Y EQUIPO.	PZA	\$ 1,849.51	400.00	-	400.00	400.00	-	\$ 739,804.00
SR3	SUMINISTRO E INSTALACIÓN DE CONDUCTOR TIPO THW DE CAL. 10 EN COLOR ROJO O NEGRO DE ACUERDO A LA NORMATIVIDAD VIGENTE, NOM-001-SEDE-2012. INCLUYE: CONECTORES TIPO YP ESPECIALES PARA CONECTAR A LA RED EXISTENTE Y EVITAR FALLAS CON PINZA ESPECIAL DE CONEXIÓN, MANO DE OBRA, HERRAMIENTA Y EQUIPO.	PAZ	\$ 541.02	400.00	-	400.00	400.00	-	\$ 216,408.00
SUBTOTAL									\$ 2,106,460.00
IVA 16%									\$ 337,033.60
TOTAL									\$ 2,443,493.60


 JOSE RICARDO LAZCANO PACHECO
 REPRESENTANTE LEGAL


 JOSÉ FILIBERTO CHI YE
 SUPERVISOR DE OBRA

ING. JOSE RICARDO LAZCANO PACHECO

R.F.C. : LAPR810509URO

NÚMEROS GENERADORES

PERIODO: DEL 28 DE OCTUBRE DE 2025 AL 26 DE NOVIEMBRE DE 2025
 DEPENDEN: DIRECCION DE OBRAS PUBLICAS DEL MUNICIPIO DE HOPELCHEN
 OBRA: REHABILITACIÓN DE RED DE ALUMBRADO PÚBLICO EN LA LOCALIDAD DE HOPELCHÉN, MUNICIPIO DE HOPELCHÉN.

CONTRATO: HAH-DOP-FAISMUN-63/2025
 ESTIMACION: 1 (UNICA)
 FECHA: 26/11/2025

MUNICIPIO HOPELCHEN

LOCALIDAD: HOPELCHEN

CLAVE	CONCEPTO	U	EJE	TRAMO	LARGO	ANCHO	ALTO	PZAS	TOTAL	OBSERVACIONES
-------	----------	---	-----	-------	-------	-------	------	------	-------	---------------

	REHABILITACIÓN DE RED DE ALUMBRADO PÚBLICO EN LA LOCALIDAD DE HOPELCHÉN, MUNICIPIO DE HOPELCHÉN.									
	PRELIMINARES									
DESR	DESMANTELAMIENTO DE LUMINARIA CON BRAZO METÁLICO EN POSTE DE CONCRETO. INCLUYE: DESCONEXIONES DE CONDUCTORES EN LÍNEA VIVA EXISTENTE, DESMANTELAMIENTOS, TRASLADO DE LUMINARIAS HASTA ALMACÉN ASIGNADO POR SUPERVISIÓN, MANO DE OBRA, HERRAMIENTA Y EQUIPO.	PZA								
		N.C.	No.	COORDENADAS W	COORDENADAS N					
		C1	1	89° 51' 05.8500" W	19° 44' 58.8192" N				1.00	1.00
		C1	2	89° 51' 06.2892" W	19° 44' 59.2296" N				1.00	1.00
		C1	3	89° 51' 07.0056" W	19° 44' 59.7948" N				1.00	1.00
		C1	4	89° 51' 07.5276" W	19° 45' 00.1332" N				1.00	1.00
		C1	5	89° 51' 08.1720" W	19° 45' 00.4932" N				1.00	1.00
		C1	6	89° 51' 09.0360" W	19° 45' 01.1664" N				1.00	1.00
		C1	7	89° 51' 08.4780" W	19° 45' 02.2824" N				1.00	1.00
		C1	8	89° 51' 07.5708" W	19° 45' 01.9188" N				1.00	1.00
		C1	9	89° 51' 06.9660" W	19° 45' 01.5300" N				1.00	1.00
		C1	10	89° 51' 06.2928" W	19° 45' 01.0332" N				1.00	1.00
		C1	11	89° 51' 05.5260" W	19° 45' 00.4320" N				1.00	1.00
		C1	12	89° 51' 04.8240" W	19° 44' 59.9712" N				1.00	1.00
		C1	13	89° 51' 04.1364" W	19° 44' 59.4348" N				1.00	1.00
		C1	14	89° 51' 03.4056" W	19° 44' 58.9380" N				1.00	1.00
		C1	15	89° 51' 06.2460" W	19° 44' 59.6436" N				1.00	1.00
		C1	16	89° 51' 07.6932" W	19° 45' 02.3940" N				1.00	1.00
		C1	17	89° 51' 07.1352" W	19° 45' 03.0852" N				1.00	1.00
		C1	18	89° 51' 05.7672" W	19° 45' 02.5416" N				1.00	1.00
		C1	19	89° 51' 05.1660" W	19° 45' 02.0520" N				1.00	1.00
		C1	20	89° 51' 04.5936" W	19° 45' 01.6740" N				1.00	1.00
		C1	21	89° 51' 05.0256" W	19° 45' 01.1052" N				1.00	1.00
		C1	22	89° 51' 03.8664" W	19° 45' 01.2204" N				1.00	1.00
		C1	23	89° 51' 03.1176" W	19° 45' 00.6876" N				1.00	1.00
		C1	24	89° 51' 02.3112" W	19° 45' 00.1152" N				1.00	1.00
		C1	25	89° 51' 02.1348" W	19° 44' 56.2056" N				1.00	1.00

JOSE RICARDO LAZCANO PACHECO
 REPRESENTANTE LEGAL

OSÉ FILIBERTO CHI YE
 SUPERVISOR DE OBRA

ING. JOSE RICARDO LAZCANO PACHECO

R.F.C. : LAPR810509URO

NÚMEROS GENERADORES

PERIODO: DEL 28 DE OCTUBRE DE 2025 AL 26 DE NOVIEMBRE DE 2025

DEPENDENCIA: DIRECCION DE OBRAS PUBLICAS DEL MUNICIPIO DE HOPELCHEN

OBRA: REHABILITACIÓN DE RED DE ALUMBRADO PÚBLICO EN LA LOCALIDAD DE HOPELCHÉN, MUNICIPIO DE HOPELCHÉN.

CONTRATO: HAH-DOP-FAISMUN-63/2025

ESTIMACION: 1 (UNICA)

FECHA: 26/11/2025

MUNICIPIO HOPELCHEN

LOCALIDAD: HOPELCHEN

CLAVE	CONCEPTO	U	EJE	TRAMO	LARGO	ANCHO	ALTO	PZAS	TOTAL	OBSERVACIONES
		C1		26	89° 51' 00.4680" W	19° 44' 55.1400" N			1.00	1.00
		C1		27	89° 50' 59.9964" W	19° 44' 54.5820" N			1.00	1.00
		C1		28	89° 50' 59.2044" W	19° 44' 53.6748" N			1.00	1.00
		C1		29	89° 50' 58.2756" W	19° 44' 52.1268" N			1.00	1.00
		C1		30	89° 50' 56.8680" W	19° 44' 50.3664" N			1.00	1.00
		C2		31	89° 50' 54.7008" W	19° 44' 49.0956" N			1.00	1.00
		C2		32	89° 50' 52.3932" W	19° 44' 48.5052" N			1.00	1.00
		C2		33	89° 50' 51.0252" W	19° 44' 48.2172" N			1.00	1.00
		C2		34	89° 50' 49.8120" W	19° 44' 47.9076" N			1.00	1.00
		C2		35	89° 50' 48.4116" W	19° 44' 47.6052" N			1.00	1.00
		C2		36	89° 50' 46.6080" W	19° 44' 46.8240" N			1.00	1.00
		C2		37	89° 50' 44.8260" W	19° 44' 46.0032" N			1.00	1.00
		C2		38	89° 50' 43.4652" W	19° 44' 45.4704" N			1.00	1.00
		C2		39	89° 50' 39.9444" W	19° 44' 50.3664" N			1.00	1.00
		C2		40	89° 50' 43.2204" W	19° 44' 51.5832" N			1.00	1.00
		C2		41	89° 50' 44.0196" W	19° 44' 51.7920" N			1.00	1.00
		C2		42	89° 50' 45.3156" W	19° 44' 52.6848" N			1.00	1.00
		C2		43	89° 50' 46.1004" W	19° 44' 53.0700" N			1.00	1.00
		C2		44	89° 50' 49.4592" W	19° 44' 54.6504" N			1.00	1.00
		C2		45	89° 50' 51.5688" W	19° 44' 55.0572" N			1.00	1.00
		C2		46	89° 50' 52.8792" W	19° 44' 55.3272" N			1.00	1.00
		C2		47	89° 50' 54.1392" W	19° 44' 55.4676" N			1.00	1.00
		C2		48	89° 50' 56.3640" W	19° 44' 56.2524" N			1.00	1.00
		C2		49	89° 50' 57.6240" W	19° 44' 56.5944" N			1.00	1.00
		C2		50	89° 50' 58.2576" W	19° 44' 56.7528" N			1.00	1.00
		C2		51	89° 50' 58.6356" W	19° 44' 56.8104" N			1.00	1.00
		C2		52	89° 51' 00.1512" W	19° 44' 57.8904" N			1.00	1.00
		C2		53	89° 51' 01.1592" W	19° 44' 58.5384" N			1.00	1.00
		C2		54	89° 50' 58.9020" W	19° 44' 59.7156" N			1.00	1.00
		C2		55	89° 50' 57.1596" W	19° 44' 59.0892" N			1.00	1.00
		C2		56	89° 50' 55.7484" W	19° 44' 58.7832" N			1.00	1.00
		C2		57	89° 50' 53.6928" W	19° 44' 58.3836" N			1.00	1.00
		C2		58	89° 50' 52.1268" W	19° 44' 57.9732" N			1.00	1.00
		C2		59	89° 50' 50.3196" W	19° 44' 57.6168" N			1.00	1.00
		C2		60	89° 50' 48.1956" W	19° 44' 56.9148" N			1.00	1.00
		C2		61	89° 50' 46.5972" W	19° 44' 56.3532" N			1.00	1.00

JOSE RICARDO LAZCANO PACHECO
REPRESENTANTE LEGAL

JOSE FILIBERTO CHI YE
SUPERVISOR DE OBRA

ING. JOSE RICARDO LAZCANO PACHECO

R.F.C. : LAPR810509URO
NÚMEROS GENERADORES

PERIODO: DEL 28 DE OCTUBRE DE 2025 AL 26 DE NOVIEMBRE DE 2025
DEPENDENCIA: DIRECCION DE OBRAS PUBLICAS DEL MUNICIPIO DE HOPELCHEN
OBRA: REHABILITACIÓN DE RED DE ALUMBRADO PÚBLICO EN LA LOCALIDAD DE HOPELCHÉN, MUNICIPIO DE HOPELCHÉN.

CONTRATO: HAH-DOP-FAISMUN-63/2025
ESTIMACION: 1 (UNICA)
FECHA: 26/11/2025

MUNICIPIO HOPELCHEN		LOCALIDAD: HOPELCHEN								
CLAVE	CONCEPTO	U	EJE	TRAMO	LARGO	ANCHO	ALTO	PZAS	TOTAL	OBSERVACIONES
		C2		62	89° 50' 44.9232" W	19° 44' 55.8024" N			1.00	1.00
		C2		63	89° 50' 43.8684" W	19° 44' 55.4820" N			1.00	1.00
		C2		64	89° 50' 43.1304" W	19° 44' 55.1652" N			1.00	1.00
		C2		65	89° 50' 42.1368" W	19° 44' 54.6792" N			1.00	1.00
		C2		66	89° 50' 40.4268" W	19° 44' 53.8512" N			1.00	1.00
		C2		67	89° 50' 38.0724" W	19° 44' 53.2680" N			1.00	1.00
		C2		68	89° 50' 37.6152" W	19° 44' 54.6648" N			1.00	1.00
		C2		69	89° 50' 36.9492" W	19° 44' 56.5044" N			1.00	1.00
		C2		70	89° 50' 36.6288" W	19° 44' 58.0668" N			1.00	1.00
		C2		71	89° 50' 36.3660" W	19° 44' 59.7948" N			1.00	1.00
		C2		72	89° 50' 35.7324" W	19° 45' 01.0404" N			1.00	1.00
		C2		73	89° 50' 35.7648" W	19° 45' 03.3840" N			1.00	1.00
		C2		74	89° 50' 37.1112" W	19° 45' 04.1976" N			1.00	1.00
		C2		75	89° 50' 38.6448" W	19° 45' 03.8808" N			1.00	1.00
		C2		76	89° 50' 39.4908" W	19° 45' 04.9968" N			1.00	1.00
		C2		77	89° 50' 39.8112" W	19° 45' 06.1164" N			1.00	1.00
		C2		78	89° 50' 40.9092" W	19° 45' 08.4636" N			1.00	1.00
		C2		79	89° 50' 42.2556" W	19° 45' 09.8784" N			1.00	1.00
		C2		80	89° 50' 58.5276" W	19° 45' 07.7544" N			1.00	1.00
		C2		81	89° 50' 54.9888" W	19° 45' 08.1972" N			1.00	1.00
		C2		82	89° 50' 57.4296" W	19° 45' 11.1492" N			1.00	1.00
		C2		83	89° 50' 54.2580" W	19° 45' 10.3644" N			1.00	1.00
		C2		84	89° 50' 55.8888" W	19° 45' 10.7064" N			1.00	1.00
		C2		85	89° 50' 53.0088" W	19° 45' 09.8460" N			1.00	1.00
		C2		86	89° 50' 51.6444" W	19° 45' 09.4248" N			1.00	1.00
		C2		87	89° 50' 49.6896" W	19° 45' 08.8308" N			1.00	1.00
		C2		88	89° 50' 45.8196" W	19° 45' 07.6824" N			1.00	1.00
		C2		89	89° 50' 45.0672" W	19° 45' 05.9220" N			1.00	1.00
		C2		90	89° 50' 44.6460" W	19° 45' 07.2504" N			1.00	1.00
		C2		91	89° 50' 44.3976" W	19° 45' 08.6076" N			1.00	1.00
		C2		92	89° 50' 53.9340" W	19° 45' 03.1284" N			1.00	1.00
		C2		93	89° 50' 55.1688" W	19° 45' 01.7424" N			1.00	1.00
		C2		94	89° 50' 55.3776" W	19° 45' 01.3716" N			1.00	1.00
		C2		95	89° 50' 56.1120" W	19° 45' 00.0720" N			1.00	1.00
		C2		96	89° 50' 56.9436" W	19° 44' 59.2116" N			1.00	1.00
		C2		97	89° 50' 57.8796" W	19° 44' 57.9660" N			1.00	1.00

JOSE RICARDO LAZCANO PACHECO
REPRESENTANTE LEGAL

JOSE FILIBERTO CHI YE
SUPERVISOR DE OBRA

ING. JOSE RICARDO LAZCANO PACHECO

R.F.C. : LAPR810509URO
NÚMEROS GENERADORES

PERIODO: DEL 28 DE OCTUBRE DE 2025 AL 26 DE NOVIEMBRE DE 2025
DEPENDENCIA: DIRECCION DE OBRAS PUBLICAS DEL MUNICIPIO DE HOPELCHEN
OBRA: REHABILITACIÓN DE RED DE ALUMBRADO PÚBLICO EN LA LOCALIDAD DE HOPELCHÉN, MUNICIPIO DE HOPELCHÉN.

CONTRATO: HAH-DOP-FAISMUN-63/2025
ESTIMACION: 1 (UNICA)
FECHA: 26/11/2025

MUNICIPIO HOPELCHEN

LOCALIDAD: HOPELCHEN

CLAVE	CONCEPTO	U	EJE	TRAMO	LARGO	ANCHO	ALTO	PZAS	TOTAL	OBSERVACIONES
		C2		98	89° 50' 59.8128" W	19° 44' 55.3056" N			1.00	1.00
		C2		99	89° 51' 01.5804" W	19° 44' 53.1744" N			1.00	1.00
		C2		100	89° 51' 02.5992" W	19° 44' 51.8892" N			1.00	1.00
		C2		101	89° 51' 03.1536" W	19° 44' 51.2412" N			1.00	1.00
		C2		102	89° 51' 04.8060" W	19° 44' 49.1892" N			1.00	1.00
		C2		103	89° 50' 41.1936" W	19° 45' 00.3240" N			1.00	1.00
		C2		104	89° 50' 41.4024" W	19° 44' 57.4296" N			1.00	1.00
		C2		105	89° 50' 32.5176" W	19° 44' 51.0072" N			1.00	1.00
		C2		106	89° 50' 30.7320" W	19° 44' 50.2728" N			1.00	1.00
		C2		107	89° 50' 30.6024" W	19° 44' 50.1324" N			1.00	1.00
		C2		108	89° 50' 31.2828" W	19° 44' 49.2072" N			1.00	1.00
		C2		109	89° 50' 32.6292" W	19° 44' 48.0228" N			1.00	1.00
		C2		110	89° 50' 33.1008" W	19° 44' 48.0804" N			1.00	1.00
		C2		111	89° 50' 35.8872" W	19° 44' 48.9084" N			1.00	1.00
		C2		112	89° 50' 37.5432" W	19° 44' 49.4340" N			1.00	1.00
		C2		113	89° 50' 29.4000" W	19° 44' 51.2412" N			1.00	1.00
		C2		114	89° 50' 28.7268" W	19° 44' 51.9324" N			1.00	1.00
		C2		115	89° 50' 27.7548" W	19° 44' 52.8288" N			1.00	1.00
		C2		116	89° 50' 26.6028" W	19° 44' 54.0312" N			1.00	1.00
		C2		117	89° 50' 24.8928" W	19° 44' 55.8024" N			1.00	1.00
		C2		118	89° 50' 23.7156" W	19° 44' 57.1956" N			1.00	1.00
		C2		119	89° 50' 22.9128" W	19° 44' 58.0992" N			1.00	1.00
		C2		120	89° 50' 21.4260" W	19° 44' 59.5032" N			1.00	1.00
		C2		121	89° 50' 19.7412" W	19° 45' 00.8496" N			1.00	1.00
		C2		122	89° 50' 19.2480" W	19° 45' 02.0916" N			1.00	1.00
		C2		123	89° 50' 20.2236" W	19° 45' 02.9844" N			1.00	1.00
		C2		124	89° 50' 22.4772" W	19° 45' 02.9340" N			1.00	1.00
		C2		125	89° 50' 24.1656" W	19° 45' 03.5928" N			1.00	1.00
		C2		126	89° 50' 25.3356" W	19° 45' 06.0804" N			1.00	1.00
		C2		127	89° 50' 26.4516" W	19° 45' 04.5144" N			1.00	1.00
		C2		128	89° 50' 27.6720" W	19° 45' 05.0616" N			1.00	1.00
		C2		129	89° 50' 29.2200" W	19° 45' 05.8068" N			1.00	1.00
		C2		130	89° 50' 26.7036" W	19° 45' 02.8872" N			1.00	1.00
		C2		131	89° 50' 26.9340" W	19° 45' 02.2104" N			1.00	1.00
		C2		132	89° 50' 28.1652" W	19° 45' 02.0880" N			1.00	1.00
		C2		133	89° 50' 30.2064" W	19° 45' 02.3616" N			1.00	1.00

JOSE RICARDO LAZCANO PACHECO
REPRESENTANTE LEGAL

JOSE FILIBERTO CHI YE
SUPERVISOR DE OBRA

ING. JOSE RICARDO LAZCANO PACHECO

R.F.C. : LAPR810509URO
NÚMEROS GENERADORES

PERIODO: DEL 28 DE OCTUBRE DE 2025 AL 26 DE NOVIEMBRE DE 2025
DEPENDENCIA: DIRECCION DE OBRAS PUBLICAS DEL MUNICIPIO DE HOPELCHEN
OBRA: REHABILITACIÓN DE RED DE ALUMBRADO PÚBLICO EN LA LOCALIDAD DE HOPELCHÉN, MUNICIPIO DE HOPELCHÉN.

CONTRATO: HAH-DOP-FAISMUN-63/2025
ESTIMACION: 1 (UNICA)
FECHA: 26/11/2025

MUNICIPIO HOPELCHEN		LOCALIDAD: HOPELCHEN								
CLAVE	CONCEPTO	U	EJE	TRAMO	LARGO	ANCHO	ALTO	PZAS	TOTAL	OBSERVACIONES
		C2		134	89° 50' 30.2172" W		19° 45' 06.0732" N		1.00	1.00
		C2		135	89° 50' 30.2172" W		19° 45' 06.3360" N		1.00	1.00
		C2		136	89° 50' 30.5232" W		19° 45' 06.7032" N		1.00	1.00
		C2		137	89° 50' 31.7256" W		19° 45' 07.7652" N		1.00	1.00
		C2		138	89° 50' 33.3492" W		19° 45' 09.2880" N		1.00	1.00
		C2		139	89° 50' 34.3068" W		19° 45' 10.1772" N		1.00	1.00
		C3		140	89° 50' 52.9836" W		19° 45' 14.6520" N		1.00	1.00
		C3		141	89° 50' 52.6704" W		19° 45' 15.9588" N		1.00	1.00
		C3		142	89° 50' 52.4292" W		19° 45' 16.9200" N		1.00	1.00
		C3		143	89° 50' 52.6524" W		19° 45' 17.1396" N		1.00	1.00
		C3		144	89° 50' 51.9036" W		19° 45' 18.9000" N		1.00	1.00
		C3		145	89° 50' 51.4860" W		19° 45' 20.4192" N		1.00	1.00
		C3		146	89° 50' 52.2816" W		19° 45' 22.0968" N		1.00	1.00
		C3		147	89° 50' 51.2052" W		19° 45' 21.3696" N		1.00	1.00
		C3		148	89° 50' 50.9712" W		19° 45' 22.1256" N		1.00	1.00
		C3		149	89° 50' 50.5176" W		19° 45' 23.5908" N		1.00	1.00
		C3		150	89° 50' 50.0712" W		19° 45' 24.8724" N		1.00	1.00
		C3		151	89° 50' 49.8660" W		19° 45' 25.5780" N		1.00	1.00
		C3		152	89° 50' 49.3512" W		19° 45' 27.2556" N		1.00	1.00
		C3		153	89° 50' 50.9784" W		19° 45' 26.6508" N		1.00	1.00
		C3		154	89° 50' 52.3356" W		19° 45' 27.3384" N		1.00	1.00
		C3		155	89° 50' 48.9876" W		19° 45' 23.0436" N		1.00	1.00
		C3		156	89° 50' 47.1588" W		19° 45' 22.1472" N		1.00	1.00
		C3		157	89° 50' 51.5580" W		19° 45' 24.4116" N		1.00	1.00
		C3		158	89° 50' 43.3752" W		19° 45' 22.1832" N		1.00	1.00
		C3		159	89° 50' 42.3564" W		19° 45' 23.5620" N		1.00	1.00
		C3		160	89° 50' 41.9460" W		19° 45' 24.8364" N		1.00	1.00
		C3		161	89° 50' 42.9216" W		19° 45' 25.1496" N		1.00	1.00
		C3		162	89° 50' 41.9640" W		19° 45' 21.8556" N		1.00	1.00
		C3		163	89° 50' 40.1064" W		19° 45' 21.1176" N		1.00	1.00
		C3		164	89° 50' 39.6960" W		19° 45' 22.1184" N		1.00	1.00
		C3		165	89° 50' 38.9364" W		19° 45' 24.0696" N		1.00	1.00
		C3		166	89° 50' 38.5296" W		19° 45' 25.0092" N		1.00	1.00
		C3		167	89° 50' 38.2272" W		19° 45' 25.9056" N		1.00	1.00
		C3		168	89° 50' 38.5440" W		19° 45' 20.5164" N		1.00	1.00
		C3		169	89° 50' 40.6896" W		19° 45' 19.6992" N		1.00	1.00

JOSE RICARDO LAZCANO PACHECO
REPRESENTANTE LEGAL

JOSE FILIBERTO CHI YE
SUPERVISOR DE OBRA

ING. JOSE RICARDO LAZCANO PACHECO

R.F.C. : LAPR810509URO
NÚMEROS GENERADORES

PERIODO: DEL 28 DE OCTUBRE DE 2025 AL 26 DE NOVIEMBRE DE 2025
DEPENDENCIA: DIRECCION DE OBRAS PUBLICAS DEL MUNICIPIO DE HOPELCHEN
OBRA: REHABILITACIÓN DE RED DE ALUMBRADO PÚBLICO EN LA LOCALIDAD DE HOPELCHÉN, MUNICIPIO DE HOPELCHÉN.

CONTRATO: HAH-DOP-FAISMUN-63/2025
ESTIMACION: 1 (UNICA)
FECHA: 26/11/2025

MUNICIPIO HOPELCHEN

LOCALIDAD: HOPELCHEN

CLAVE	CONCEPTO	U	EJE	TRAMO	LARGO	ANCHO	ALTO	PZAS	TOTAL	OBSERVACIONES
		C3		170	89° 50' 40.9452" W	19° 45' 19.0512" N			1.00	1.00
		C3		171	89° 50' 39.9948" W	19° 45' 18.6588" N			1.00	1.00
		C3		172	89° 50' 42.5400" W	19° 45' 19.4436" N			1.00	1.00
		C3		173	89° 50' 41.2152" W	19° 45' 18.3708" N			1.00	1.00
		C3		174	89° 50' 41.6976" W	19° 45' 17.0712" N			1.00	1.00
		C3		175	89° 50' 42.3060" W	19° 45' 15.8724" N			1.00	1.00
		C3		176	89° 50' 42.6948" W	19° 45' 14.6844" N			1.00	1.00
		C3		177	89° 50' 43.0368" W	19° 45' 13.6044" N			1.00	1.00
		C3		178	89° 50' 43.4148" W	19° 45' 12.1428" N			1.00	1.00
		C3		179	89° 50' 40.3836" W	19° 45' 11.5236" N			1.00	1.00
		C3		180	89° 50' 40.0884" W	19° 45' 12.4308" N			1.00	1.00
		C3		181	89° 50' 39.7680" W	19° 45' 13.3704" N			1.00	1.00
		C3		182	89° 50' 40.5024" W	19° 45' 14.5656" N			1.00	1.00
		C3		183	89° 50' 38.8356" W	19° 45' 15.3468" N			1.00	1.00
		C3		184	89° 50' 40.3080" W	19° 45' 16.1244" N			1.00	1.00
		C3		185	89° 50' 37.8600" W	19° 45' 16.9956" N			1.00	1.00
		C3		186	89° 50' 36.1572" W	19° 45' 16.0200" N			1.00	1.00
		C3		187	89° 50' 37.1364" W	19° 45' 18.1980" N			1.00	1.00
		C3		188	89° 50' 36.4164" W	19° 45' 19.5696" N			1.00	1.00
		C3		189	89° 50' 36.9456" W	19° 45' 19.8972" N			1.00	1.00
		C3		190	89° 50' 35.3832" W	19° 45' 20.5200" N			1.00	1.00
		C3		191	89° 50' 35.0556" W	19° 45' 20.9880" N			1.00	1.00
		C3		192	89° 50' 34.7856" W	19° 45' 21.3336" N			1.00	1.00
		C3		193	89° 50' 32.5392" W	19° 45' 25.5636" N			1.00	1.00
		C3		194	89° 50' 30.9264" W	19° 45' 26.7048" N			1.00	1.00
		C3		195	89° 50' 29.8716" W	19° 45' 26.0280" N			1.00	1.00
		C3		196	89° 50' 28.5072" W	19° 45' 27.2736" N			1.00	1.00
		C3		197	89° 50' 27.8340" W	19° 45' 28.5876" N			1.00	1.00
		C3		198	89° 50' 27.2832" W	19° 45' 24.5772" N			1.00	1.00
		C3		199	89° 50' 25.8216" W	19° 45' 27.2196" N			1.00	1.00
		C3		200	89° 50' 26.2788" W	19° 45' 25.9776" N			1.00	1.00
		C3		201	89° 50' 25.7784" W	19° 45' 23.8464" N			1.00	1.00
		C3		202	89° 50' 24.3348" W	19° 45' 23.0904" N			1.00	1.00
		C3		203	89° 50' 23.8308" W	19° 45' 19.7712" N			1.00	1.00
		C3		204	89° 50' 27.4380" W	19° 45' 17.8668" N			1.00	1.00
		C3		205	89° 50' 28.2840" W	19° 45' 18.4248" N			1.00	1.00

JOSE RICARDO LAZCANO PACHECO
REPRESENTANTE LEGAL

JOSE FILIBERTO CHI YE
SUPERVISOR DE OBRA

ING. JOSE RICARDO LAZCANO PACHECO

R.F.C. : LAPR810509URO
NÚMEROS GENERADORES

PERIODO: DEL 28 DE OCTUBRE DE 2025 AL 26 DE NOVIEMBRE DE 2025
DEPENDENCIA: DIRECCION DE OBRAS PUBLICAS DEL MUNICIPIO DE HOPELCHEN
OBRA: REHABILITACIÓN DE RED DE ALUMBRADO PÚBLICO EN LA LOCALIDAD DE HOPELCHÉN, MUNICIPIO DE HOPELCHÉN.

CONTRATO: HAH-DOP-FAISMUN-63/2025
ESTIMACION: 1 (UNICA)
FECHA: 26/11/2025

MUNICIPIO HOPELCHEN

LOCALIDAD: HOPELCHEN

CLAVE	CONCEPTO	U	EJE	TRAMO	LARGO	ANCHO	ALTO	PZAS	TOTAL	OBSERVACIONES
		C3		206	89° 50' 28.6764" W	19° 45' 15.7860" N			1.00	1.00
		C3		207	89° 50' 26.6460" W	19° 45' 14.3460" N			1.00	1.00
		C3		208	89° 50' 24.5364" W	19° 45' 12.9960" N			1.00	1.00
		C3		209	89° 50' 30.1992" W	19° 45' 16.5348" N			1.00	1.00
		C3		210	89° 50' 31.6140" W	19° 45' 17.3988" N			1.00	1.00
		C3		211	89° 50' 32.9748" W	19° 45' 18.2952" N			1.00	1.00
		C3		212	89° 50' 33.4968" W	19° 45' 18.5508" N			1.00	1.00
		C3		213	89° 50' 33.0396" W	19° 45' 19.3176" N			1.00	1.00
		C3		214	89° 50' 32.3988" W	19° 45' 20.3328" N			1.00	1.00
		C3		215	89° 50' 33.5976" W	19° 45' 18.3384" N			1.00	1.00
		C3		216	89° 50' 34.0224" W	19° 45' 16.6536" N			1.00	1.00
		C3		217	89° 50' 34.2348" W	19° 45' 16.2180" N			1.00	1.00
		C3		218	89° 50' 32.7984" W	19° 45' 13.8564" N			1.00	1.00
		C3		219	89° 50' 35.3040" W	19° 45' 12.3948" N			1.00	1.00
		C3		220	89° 50' 36.6792" W	19° 45' 14.3640" N			1.00	1.00
		C3		221	89° 50' 19.0824" W	19° 45' 13.7664" N			1.00	1.00
		C3		222	89° 50' 18.6900" W	19° 45' 15.0660" N			1.00	1.00
		C3		223	89° 50' 18.2076" W	19° 45' 16.4412" N			1.00	1.00
		C3		224	89° 50' 17.7036" W	19° 45' 17.9064" N			1.00	1.00
		C3		225	89° 50' 17.2608" W	19° 45' 19.4004" N			1.00	1.00
		C3		226	89° 50' 16.9044" W	19° 45' 20.3472" N			1.00	1.00
		C3		227	89° 50' 16.5624" W	19° 45' 21.3264" N			1.00	1.00
		C3		228	89° 50' 14.9424" W	19° 45' 21.0132" N			1.00	1.00
		C3		229	89° 50' 16.4904" W	19° 45' 17.9172" N			1.00	1.00
		C3		230	89° 50' 14.8704" W	19° 45' 17.3736" N			1.00	1.00
		C4		231	89° 50' 13.1316" W	19° 45' 16.7436" N			1.00	1.00
		C4		232	89° 50' 13.4520" W	19° 45' 15.4440" N			1.00	1.00
		C4		233	89° 50' 12.7536" W	19° 45' 13.3992" N			1.00	1.00
		C4		234	89° 50' 11.0868" W	19° 45' 12.8520" N			1.00	1.00
		C4		235	89° 50' 09.8736" W	19° 45' 12.4560" N			1.00	1.00
		C4		236	89° 50' 09.1140" W	19° 45' 07.6500" N			1.00	1.00
		C4		237	89° 50' 10.8636" W	19° 45' 08.1684" N			1.00	1.00
		C4		238	89° 50' 19.0536" W	19° 45' 18.4248" N			1.00	1.00
		C5		239	89° 51' 08.3448" W	19° 44' 47.5008" N			1.00	1.00
		C5		240	89° 51' 09.1548" W	19° 44' 47.9796" N			1.00	1.00
		C5		241	89° 51' 10.5912" W	19° 44' 48.6744" N			1.00	1.00

JOSE RICARDO LAZCANO PACHECO
REPRESENTANTE LEGAL

JOSE FILIBERTO CHI YE
SUPERVISOR DE OBRA

ING. JOSE RICARDO LAZCANO PACHECO

R.F.C.: LAPR810509URO
NÚMEROS GENERADORES

PERIODO: DEL 28 DE OCTUBRE DE 2025 AL 26 DE NOVIEMBRE DE 2025
DEPENDENCIA: DIRECCION DE OBRAS PUBLICAS DEL MUNICIPIO DE HOPELCHEN
OBRA: REHABILITACIÓN DE RED DE ALUMBRADO PÚBLICO EN LA LOCALIDAD DE HOPELCHÉN, MUNICIPIO DE HOPELCHÉN.

CONTRATO: HAH-DOP-FAISMUN-63/2025
ESTIMACION: 1 (UNICA)
FECHA: 26/11/2025

MUNICIPIO HOPELCHEN

LOCALIDAD: HOPELCHEN

CLAVE	CONCEPTO	U	EJE	TRAMO	LARGO	ANCHO	ALTO	PZAS	TOTAL	OBSERVACIONES
		C5		242	89° 51' 11.8908" W	19° 44' 49.6104" N			1.00	1.00
		C5		243	89° 51' 13.5684" W	19° 44' 50.5356" N			1.00	1.00
		C5		244	89° 51' 14.5764" W	19° 44' 51.0900" N			1.00	1.00
		C5		245	89° 51' 13.5216" W	19° 44' 55.7448" N			1.00	1.00
		C5		246	89° 51' 12.0528" W	19° 44' 54.5784" N			1.00	1.00
		C5		247	89° 51' 14.3244" W	19° 44' 55.8528" N			1.00	1.00
		C5		248	89° 51' 11.1204" W	19° 44' 50.5356" N			1.00	1.00
		C5		249	89° 51' 14.1408" W	19° 44' 48.1920" N			1.00	1.00
		C5		250	89° 51' 11.2644" W	19° 44' 46.7520" N			1.00	1.00
		C5		251	89° 51' 09.7848" W	19° 44' 46.1652" N			1.00	1.00
		C5		252	89° 51' 04.9968" W	19° 44' 43.7028" N			1.00	1.00
		C5		253	89° 51' 07.0164" W	19° 44' 40.5420" N			1.00	1.00
		C5		254	89° 51' 12.1860" W	19° 44' 42.3564" N			1.00	1.00
		C5		255	89° 51' 13.0284" W	19° 44' 42.7344" N			1.00	1.00
		C5		256	89° 51' 14.4504" W	19° 44' 43.3500" N			1.00	1.00
		C5		257	89° 51' 12.5244" W	19° 44' 43.5444" N			1.00	1.00
		C5		258	89° 51' 07.3008" W	19° 44' 36.9996" N			1.00	1.00
		C5		259	89° 51' 08.4312" W	19° 44' 37.5396" N			1.00	1.00
		C5		260	89° 51' 10.5588" W	19° 44' 38.5764" N			1.00	1.00
		C5		261	89° 51' 10.6884" W	19° 44' 38.4972" N			1.00	1.00
		C5		262	89° 51' 10.5984" W	19° 44' 37.0716" N			1.00	1.00
		C5		263	89° 51' 11.0664" W	19° 44' 36.4380" N			1.00	1.00
		C5		264	89° 51' 10.5264" W	19° 44' 34.4832" N			1.00	1.00
		C5		265	89° 51' 09.4212" W	19° 44' 33.8280" N			1.00	1.00
		C5		266	89° 51' 09.8352" W	19° 44' 32.9892" N			1.00	1.00
		C5		267	89° 51' 09.0396" W	19° 44' 34.7784" N			1.00	1.00
		C5		268	89° 51' 05.0436" W	19° 44' 32.6976" N			1.00	1.00
		C5		269	89° 51' 02.0772" W	19° 44' 34.1628" N			1.00	1.00
		C5		270	89° 50' 59.0748" W	19° 44' 34.2564" N			1.00	1.00
		C5		271	89° 51' 00.0900" W	19° 44' 33.1260" N			1.00	1.00
		C5		272	89° 51' 02.2788" W	19° 44' 33.0828" N			1.00	1.00
		C5		273	89° 51' 02.4696" W	19° 44' 39.6420" N			1.00	1.00
		C5		274	89° 50' 56.7312" W	19° 44' 38.2992" N			1.00	1.00
		C6		275	89° 50' 48.9444" W	19° 44' 28.8384" N			1.00	1.00
		C6		276	89° 50' 49.4952" W	19° 44' 27.3192" N			1.00	1.00
		C6		277	89° 50' 48.4152" W	19° 44' 26.4516" N			1.00	1.00

JOSE RICARDO LAZCANO PACHECO
REPRESENTANTE LEGAL

JOSE FILIBERTO CHI YE
SUPERVISOR DE OBRA

ING. JOSE RICARDO LAZCANO PACHECO

R.F.C. : LAPR810509URO

NÚMEROS GENERADORES

PERIODO: DEL 28 DE OCTUBRE DE 2025 AL 26 DE NOVIEMBRE DE 2025
 DEPENDENCIA: DIRECCION DE OBRAS PUBLICAS DEL MUNICIPIO DE HOPELCHEN
 OBRA: REHABILITACIÓN DE RED DE ALUMBRADO PÚBLICO EN LA LOCALIDAD DE HOPELCHÉN, MUNICIPIO DE HOPELCHÉN.

CONTRATO: HAH-DOP-FAISMUN-63/2025
 ESTIMACION: 1 (UNICA)
 FECHA: 26/11/2025

MUNICIPIO HOPELCHEN

LOCALIDAD: HOPELCHEN

CLAVE	CONCEPTO	U	EJE	TRAMO	LARGO	ANCHO	ALTO	PZAS	TOTAL	OBSERVACIONES
		C6		278	89° 50' 47.3964" W	19° 44' 21.8472" N			1.00	1.00
		C6		279	89° 50' 49.2972" W	19° 44' 16.4400" N			1.00	1.00
		C6		280	89° 50' 50.3520" W	19° 44' 15.2556" N			1.00	1.00
		C6		281	89° 50' 51.3564" W	19° 44' 14.0208" N			1.00	1.00
		C6		282	89° 50' 52.4472" W	19° 44' 12.8184" N			1.00	1.00
		C6		283	89° 50' 53.4660" W	19° 44' 11.6304" N			1.00	1.00
		C6		284	89° 50' 54.8232" W	19° 44' 10.1364" N			1.00	1.00
		C6		285	89° 50' 31.8408" W	19° 44' 48.7284" N			1.00	1.00
		C6		286	89° 50' 30.7752" W	19° 44' 50.1936" N			1.00	1.00
		C7		287	89° 50' 33.8784" W	19° 44' 38.2092" N			1.00	1.00
		C7		288	89° 50' 33.5940" W	19° 44' 38.4612" N			1.00	1.00
		C7		289	89° 50' 32.9100" W	19° 44' 39.4584" N			1.00	1.00
		C7		290	89° 50' 32.1756" W	19° 44' 40.4088" N			1.00	1.00
		C7		291	89° 50' 35.0232" W	19° 44' 41.0208" N			1.00	1.00
		C7		292	89° 50' 31.4916" W	19° 44' 41.3088" N			1.00	1.00
		C7		293	89° 50' 30.8076" W	19° 44' 42.2628" N			1.00	1.00
		C7		294	89° 50' 29.7204" W	19° 44' 43.5624" N			1.00	1.00
		C7		295	89° 50' 29.7672" W	19° 44' 43.9296" N			1.00	1.00
		C7		296	89° 50' 31.0200" W	19° 44' 45.2148" N			1.00	1.00
		C7		297	89° 50' 31.8840" W	19° 44' 47.4792" N			1.00	1.00
		C7		298	89° 50' 30.9048" W	19° 44' 46.9608" N			1.00	1.00
		C7		299	89° 50' 29.3676" W	19° 44' 46.3200" N			1.00	1.00
		C7		300	89° 50' 28.0032" W	19° 44' 45.8088" N			1.00	1.00
		C7		301	89° 50' 31.4376" W	19° 44' 44.2356" N			1.00	1.00
		C7		302	89° 50' 32.6112" W	19° 44' 44.5884" N			1.00	1.00
		C7		303	89° 50' 33.5868" W	19° 44' 44.6928" N			1.00	1.00
		C7		304	89° 50' 35.7504" W	19° 44' 45.1392" N			1.00	1.00
		C7		305	89° 50' 21.9624" W	19° 44' 30.8220" N			1.00	1.00
		C8		306	89° 50' 21.9840" W	19° 44' 30.8148" N			1.00	1.00
		C8		307	89° 50' 17.9556" W	19° 44' 26.6028" N			1.00	1.00
		C8		308	89° 50' 16.4616" W	19° 44' 25.7784" N			1.00	1.00
		C8		309	89° 50' 15.5832" W	19° 44' 26.6028" N			1.00	1.00
		C8		310	89° 50' 14.3700" W	19° 44' 28.0176" N			1.00	1.00
		C8		311	89° 50' 11.4396" W	19° 44' 29.0184" N			1.00	1.00
		C8		312	89° 50' 10.6944" W	19° 44' 30.1452" N			1.00	1.00
		C8		313	89° 50' 11.1588" W	19° 44' 26.0880" N			1.00	1.00

JOSE RICARDO LAZCANO PACHECO
 REPRESENTANTE LEGAL

JOSE FILIBERTO CHI YE
 SUPERVISOR DE OBRA

ING. JOSE RICARDO LAZCANO PACHECO

R.F.C. : LAPR810509URO
NÚMEROS GENERADORES

PERIODO: DEL 28 DE OCTUBRE DE 2025 AL 26 DE NOVIEMBRE DE 2025
DEPENDENCIA: DIRECCION DE OBRAS PUBLICAS DEL MUNICIPIO DE HOPELCHEN
OBRA: REHABILITACIÓN DE RED DE ALUMBRADO PÚBLICO EN LA LOCALIDAD DE HOPELCHÉN, MUNICIPIO DE HOPELCHÉN.

CONTRATO: HAH-DOP-FAISMUN-63/2025
ESTIMACION: 1 (UNICA)
FECHA: 26/11/2025

MUNICIPIO HOPELCHEN

LOCALIDAD: HOPELCHEN

CLAVE	CONCEPTO	U	EJE	TRAMO	LARGO	ANCHO	ALTO	PZAS	TOTAL	OBSERVACIONES
		C8		314	89° 50' 12.0660" W		19° 44' 27.1212" N		1.00	1.00
		C8		315	89° 50' 22.4376" W		19° 44' 58.4052" N		1.00	1.00
		C9		316	89° 50' 21.2640" W		19° 44' 57.7248" N		1.00	1.00
		C9		317	89° 50' 20.2668" W		19° 44' 57.1956" N		1.00	1.00
		C9		318	89° 50' 17.8656" W		19° 44' 55.6620" N		1.00	1.00
		C9		319	89° 50' 11.0328" W		19° 45' 04.1004" N		1.00	1.00
		C9		320	89° 50' 08.5488" W		19° 45' 04.9356" N		1.00	1.00
		C9		321	89° 50' 07.1124" W		19° 45' 04.3524" N		1.00	1.00
		C9		322	89° 50' 11.9472" W		19° 45' 00.3312" N		1.00	1.00
		C9		323	89° 50' 10.2840" W		19° 44' 59.3052" N		1.00	1.00
		C9		324	89° 50' 08.5452" W		19° 44' 58.2504" N		1.00	1.00
		C9		325	89° 50' 06.5868" W		19° 44' 57.0912" N		1.00	1.00
		C9		326	89° 50' 05.4240" W		19° 44' 52.7568" N		1.00	1.00
		C9		327	89° 50' 03.7680" W		19° 44' 51.7128" N		1.00	1.00
		C9		328	89° 50' 02.2056" W		19° 44' 50.7444" N		1.00	1.00
		C9		329	89° 50' 00.5604" W		19° 44' 49.8300" N		1.00	1.00
		C9		330	89° 49' 59.0160" W		19° 44' 49.0344" N		1.00	1.00
		C9		331	89° 49' 58.5192" W		19° 44' 46.8132" N		1.00	1.00
		C9		332	89° 49' 59.0592" W		19° 44' 45.3876" N		1.00	1.00
		C9		333	89° 49' 59.4624" W		19° 44' 44.7252" N		1.00	1.00
		C9		334	89° 49' 58.5444" W		19° 44' 44.0484" N		1.00	1.00
		C9		335	89° 49' 57.4428" W		19° 44' 43.4724" N		1.00	1.00
		C9		336	89° 49' 57.1152" W		19° 44' 44.1348" N		1.00	1.00
		C9		337	89° 49' 56.4132" W		19° 44' 45.5496" N		1.00	1.00
		C9		338	89° 50' 00.6288" W		19° 44' 45.3552" N		1.00	1.00
		C9		339	89° 50' 01.7196" W		19° 44' 46.0356" N		1.00	1.00
		C9		340	89° 50' 02.2848" W		19° 44' 46.3560" N		1.00	1.00
		C9		341	89° 50' 02.0616" W		19° 44' 47.0976" N		1.00	1.00
		C9		342	89° 50' 01.3524" W		19° 44' 48.5412" N		1.00	1.00
		C9		343	89° 50' 03.1848" W		19° 44' 46.6332" N		1.00	1.00
		C9		344	89° 50' 04.4160" W		19° 44' 47.3784" N		1.00	1.00
		C9		345	89° 50' 05.7948" W		19° 44' 48.2856" N		1.00	1.00
		C9		346	89° 50' 05.3556" W		19° 44' 49.7364" N		1.00	1.00
		C9		347	89° 50' 04.5708" W		19° 44' 50.9136" N		1.00	1.00
		C9		348	89° 50' 07.7676" W		19° 44' 49.3836" N		1.00	1.00
		C9		349	89° 50' 07.6020" W		19° 44' 45.8556" N		1.00	1.00

JOSE RICARDO LAZCANO PACHECO
REPRESENTANTE LEGAL

JOSE FILIBERTO CHI YE
SUPERVISOR DE OBRA

ING. JOSE RICARDO LAZCANO PACHECO

R.F.C. : LAPR810509U0
NÚMEROS GENERADORES

PERIODO: DEL 28 DE OCTUBRE DE 2025 AL 26 DE NOVIEMBRE DE 2025
DEPENDENCIA: DIRECCION DE OBRAS PUBLICAS DEL MUNICIPIO DE HOPELCHEN
OBRA: REHABILITACIÓN DE RED DE ALUMBRADO PÚBLICO EN LA LOCALIDAD DE HOPELCHÉN, MUNICIPIO DE HOPELCHÉN.

CONTRATO: HAH-DOP-FAISMUN-63/2025
ESTIMACION: 1 (UNICA)
FECHA: 26/11/2025

MUNICIPIO HOPELCHEN

LOCALIDAD: HOPELCHEN

CLAVE	CONCEPTO	U	EJE	TRAMO	LARGO	ANCHO	ALTO	PZAS	TOTAL	OBSERVACIONES
		C9		350	89° 50' 07.0476" W		19° 44' 46.9608" N		1.00	1.00
		C9		351	89° 50' 02.1120" W		19° 44' 43.0188" N		1.00	1.00
		C9		352	89° 50' 04.2504" W		19° 44' 43.0692" N		1.00	1.00
		C9		353	89° 50' 05.1504" W		19° 44' 41.1864" N		1.00	1.00
		C9		354	89° 50' 03.7788" W		19° 44' 40.5420" N		1.00	1.00
		C9		355	89° 50' 02.0832" W		19° 44' 39.9192" N		1.00	1.00
		C9		356	89° 50' 05.8524" W		19° 44' 39.8436" N		1.00	1.00
		C9		357	89° 50' 00.0744" W		19° 44' 38.0652" N		1.00	1.00
		C9		358	89° 50' 00.7044" W		19° 44' 38.1840" N		1.00	1.00
		C9		359	89° 50' 01.1760" W		19° 44' 38.2812" N		1.00	1.00
		C9		360	89° 50' 02.4360" W		19° 44' 38.5332" N		1.00	1.00
		C9		361	89° 50' 04.2972" W		19° 44' 38.8932" N		1.00	1.00
		C10		362	89° 50' 02.3316" W		19° 44' 35.9484" N		1.00	1.00
		C10		363	89° 50' 02.9724" W		19° 44' 36.2508" N		1.00	1.00
		C10		364	89° 50' 03.3396" W		19° 44' 34.7892" N		1.00	1.00
		C10		365	89° 50' 04.4376" W		19° 44' 36.5028" N		1.00	1.00
		C10		366	89° 50' 05.9424" W		19° 44' 36.7476" N		1.00	1.00
		C10		367	89° 50' 07.6776" W		19° 44' 41.3880" N		1.00	1.00
		C10		368	89° 50' 08.1384" W		19° 44' 41.5896" N		1.00	1.00
		C10		369	89° 50' 10.7628" W		19° 44' 42.5652" N		1.00	1.00
		C10		370	89° 50' 08.9988" W		19° 44' 43.3176" N		1.00	1.00
		C10		371	89° 50' 09.3588" W		19° 44' 42.4248" N		1.00	1.00
		C10		372	89° 50' 10.0248" W		19° 44' 41.2260" N		1.00	1.00
		C10		373	89° 50' 16.3068" W		19° 44' 42.4680" N		1.00	1.00
		C10		374	89° 50' 16.0764" W		19° 44' 43.5912" N		1.00	1.00
		C10		375	89° 50' 15.7920" W		19° 44' 45.4056" N		1.00	1.00
		C10		376	89° 50' 19.4640" W		19° 44' 39.2568" N		1.00	1.00
		C10		377	89° 50' 19.1940" W		19° 44' 40.7040" N		1.00	1.00
		C10		378	89° 50' 18.6972" W		19° 44' 42.5004" N		1.00	1.00
		C10		379	89° 50' 20.1228" W		19° 44' 32.2656" N		1.00	1.00
		C10		380	89° 50' 22.2648" W		19° 44' 51.8712" N		1.00	1.00
		C10		381	89° 50' 22.0380" W		19° 44' 52.6380" N		1.00	1.00
		C10		382	89° 50' 21.1704" W		19° 44' 52.9836" N		1.00	1.00
		C10		383	89° 50' 17.3616" W		19° 44' 51.1800" N		1.00	1.00
		C10		384	89° 50' 17.5992" W		19° 44' 50.1540" N		1.00	1.00
		C10		385	89° 50' 25.7532" W		19° 44' 49.1532" N		1.00	1.00

JOSE RICARDO LAZCANO PACHECO
REPRESENTANTE LEGAL

JOSÉ FILIBERTO CHI YE
SUPERVISOR DE OBRA

ING. JOSE RICARDO LAZCANO PACHECO

R.F.C. : LAPR810509URO
NÚMEROS GENERADORES

PERIODO: DEL 28 DE OCTUBRE DE 2025 AL 26 DE NOVIEMBRE DE 2025
DEPENDENCIA: DIRECCION DE OBRAS PUBLICAS DEL MUNICIPIO DE HOPELCHEN
OBRA: REHABILITACIÓN DE RED DE ALUMBRADO PÚBLICO EN LA LOCALIDAD DE HOPELCHÉN, MUNICIPIO DE HOPELCHÉN.

CONTRATO: HAH-DOP-FAISMUN-63/2025
ESTIMACION: 1 (UNICA)
FECHA: 26/11/2025

MUNICIPIO HOPELCHEN

LOCALIDAD: HOPELCHEN

CLAVE	CONCEPTO	U	EJE	TRAMO	LARGO	ANCHO	ALTO	PZAS	TOTAL	OBSERVACIONES
		C10		386	89° 50' 30.5340" W	19° 44' 34.8684" N			1.00	1.00
		C10		387	89° 50' 30.1668" W	19° 44' 34.0368" N			1.00	1.00
		C10		388	89° 50' 29.5332" W	19° 44' 32.8056" N			1.00	1.00
		C10		389	89° 50' 28.6548" W	19° 44' 31.1820" N			1.00	1.00
		C10		390	89° 50' 28.0644" W	19° 44' 30.1920" N			1.00	1.00
		C10		391	89° 50' 27.2148" W	19° 44' 28.5468" N			1.00	1.00
		C10		392	89° 50' 26.5524" W	19° 44' 27.3588" N			1.00	1.00
		C10		393	89° 50' 26.0052" W	19° 44' 26.2824" N			1.00	1.00
		C10		394	89° 50' 25.2780" W	19° 44' 24.8820" N			1.00	1.00
		C10		395	89° 50' 24.5580" W	19° 44' 23.5752" N			1.00	1.00
		C10		396	89° 50' 23.8200" W	19° 44' 22.1244" N			1.00	1.00
		C10		397	89° 50' 23.0676" W	19° 44' 20.8176" N			1.00	1.00
		C10		398	89° 50' 36.8016" W	19° 44' 43.9980" N			1.00	1.00
		C10		399	89° 51' 10.6056" W	19° 44' 51.1260" N			1.00	1.00
		C10		400	89° 51' 11.2507" W	19° 44' 49.1523" N			1.00	1.00
										400.00
	SUMINISTRO E INSTALACIÓN DE LUMINARIAS									
SR1	SUMINISTRO E INSTALACIÓN DE LUMINARIA VIAL MODELO NAOS TIPO COBRAC/FOTOCELDA INTEGRADA DE 100W 65K 65-265V 100LM/W. CON GRADO DE PROTECCIÓN, CON UNA VIDA PROMEDIO DE 50,000 HRS CON CUERPO DE INYECCIÓN DE ALUMINIO Y OPTICAS RESISTENTES A IMPACTOS INCLUYE: TRASLADOS, CONEXIONES, MANO DE OBRA, HERRAMIENTA Y EQUIPO.	PZA								
		N.C.	No.	COORDENADAS W	COORDENADAS N					
		C1	1	89° 51' 05.8500" W	19° 44' 58.8192" N			1.00	1.00	
		C1	2	89° 51' 06.2892" W	19° 44' 59.2296" N			1.00	1.00	
		C1	3	89° 51' 07.0056" W	19° 44' 59.7948" N			1.00	1.00	
		C1	4	89° 51' 07.5276" W	19° 45' 00.1332" N			1.00	1.00	
		C1	5	89° 51' 08.1720" W	19° 45' 00.4932" N			1.00	1.00	
		C1	6	89° 51' 09.0360" W	19° 45' 01.1664" N			1.00	1.00	
		C1	7	89° 51' 08.4780" W	19° 45' 02.2824" N			1.00	1.00	
		C1	8	89° 51' 07.5708" W	19° 45' 01.9188" N			1.00	1.00	
		C1	9	89° 51' 06.9660" W	19° 45' 01.5300" N			1.00	1.00	

JOSE RICARDO LAZCANO PACHECO
REPRESENTANTE LEGAL

JOSÉ FILIBERTO CHI YE
SUPERVISOR DE OBRA

ING. JOSE RICARDO LAZCANO PACHECO

R.F.C. : LAPR810509URO

NÚMEROS GENERADORES

PERIODO: DEL 28 DE OCTUBRE DE 2025 AL 26 DE NOVIEMBRE DE 2025
 DEPENDENCIA: DIRECCION DE OBRAS PUBLICAS DEL MUNICIPIO DE HOPELCHEN
 OBRA: REHABILITACIÓN DE RED DE ALUMBRADO PÚBLICO EN LA LOCALIDAD DE HOPELCHÉN, MUNICIPIO DE HOPELCHÉN.

CONTRATO: HAH-DOP-FAISMUN-63/2025
 ESTIMACION: 1 (UNICA)
 FECHA: 26/11/2025

MUNICIPIO HOPELCHEN

LOCALIDAD: HOPELCHEN

CLAVE	CONCEPTO	U	EJE	TRAMO	LARGO	ANCHO	ALTO	PZAS	TOTAL	OBSERVACIONES
		C1	10	89° 51' 06.2928" W	19° 45' 01.0332" N			1.00	1.00	
		C1	11	89° 51' 05.5260" W	19° 45' 00.4320" N			1.00	1.00	
		C1	12	89° 51' 04.8240" W	19° 44' 59.9712" N			1.00	1.00	
		C1	13	89° 51' 04.1364" W	19° 44' 59.4348" N			1.00	1.00	
		C1	14	89° 51' 03.4056" W	19° 44' 58.9380" N			1.00	1.00	
		C1	15	89° 51' 06.2460" W	19° 44' 59.6436" N			1.00	1.00	
		C1	16	89° 51' 07.6932" W	19° 45' 02.3940" N			1.00	1.00	
		C1	17	89° 51' 07.1352" W	19° 45' 03.0852" N			1.00	1.00	
		C1	18	89° 51' 05.7672" W	19° 45' 02.5416" N			1.00	1.00	
		C1	19	89° 51' 05.1660" W	19° 45' 02.0520" N			1.00	1.00	
		C1	20	89° 51' 04.5936" W	19° 45' 01.6740" N			1.00	1.00	
		C1	21	89° 51' 05.0256" W	19° 45' 01.1052" N			1.00	1.00	
		C1	22	89° 51' 03.8664" W	19° 45' 01.2204" N			1.00	1.00	
		C1	23	89° 51' 03.1176" W	19° 45' 00.6876" N			1.00	1.00	
		C1	24	89° 51' 02.3112" W	19° 45' 00.1152" N			1.00	1.00	
		C1	25	89° 51' 02.1348" W	19° 44' 56.2056" N			1.00	1.00	
		C1	26	89° 51' 00.4680" W	19° 44' 55.1400" N			1.00	1.00	
		C1	27	89° 50' 59.9964" W	19° 44' 54.5820" N			1.00	1.00	
		C1	28	89° 50' 59.2044" W	19° 44' 53.6748" N			1.00	1.00	
		C1	29	89° 50' 58.2756" W	19° 44' 52.1268" N			1.00	1.00	
		C1	30	89° 50' 56.8680" W	19° 44' 50.3664" N			1.00	1.00	
		C2	31	89° 50' 54.7008" W	19° 44' 49.0956" N			1.00	1.00	
		C2	32	89° 50' 52.3932" W	19° 44' 48.5052" N			1.00	1.00	
		C2	33	89° 50' 51.0252" W	19° 44' 48.2172" N			1.00	1.00	
		C2	34	89° 50' 49.8120" W	19° 44' 47.9076" N			1.00	1.00	
		C2	35	89° 50' 48.4116" W	19° 44' 47.6052" N			1.00	1.00	
		C2	36	89° 50' 46.6080" W	19° 44' 46.8240" N			1.00	1.00	
		C2	37	89° 50' 44.8260" W	19° 44' 46.0032" N			1.00	1.00	
		C2	38	89° 50' 43.4652" W	19° 44' 45.4704" N			1.00	1.00	
		C2	39	89° 50' 39.9444" W	19° 44' 50.3664" N			1.00	1.00	
		C2	40	89° 50' 43.2204" W	19° 44' 51.5832" N			1.00	1.00	
		C2	41	89° 50' 44.0196" W	19° 44' 51.7920" N			1.00	1.00	
		C2	42	89° 50' 45.3156" W	19° 44' 52.6848" N			1.00	1.00	
		C2	43	89° 50' 46.1004" W	19° 44' 53.0700" N			1.00	1.00	
		C2	44	89° 50' 49.4592" W	19° 44' 54.6504" N			1.00	1.00	
		C2	45	89° 50' 51.5688" W	19° 44' 55.0572" N			1.00	1.00	

JOSE RICARDO LAZCANO PACHECO
 REPRESENTANTE LEGAL

JOSÉ FILIBERTO CHI YE
 SUPERVISOR DE OBRA

ING. JOSE RICARDO LAZCANO PACHECO

R.F.C. : LAPR810509URO
NÚMEROS GENERADORES

PERIODO: DEL 28 DE OCTUBRE DE 2025 AL 26 DE NOVIEMBRE DE 2025
DEPENDENCIA: DIRECCION DE OBRAS PUBLICAS DEL MUNICIPIO DE HOPELCHEN
OBRA: REHABILITACIÓN DE RED DE ALUMBRADO PÚBLICO EN LA LOCALIDAD DE HOPELCHÉN, MUNICIPIO DE HOPELCHÉN.

CONTRATO: HAH-DOP-FAISMUN-63/2025
ESTIMACION: 1 (UNICA)
FECHA: 26/11/2025

MUNICIPIO HOPELCHEN

LOCALIDAD: HOPELCHEN

CLAVE	CONCEPTO	U	EJE	TRAMO	LARGO	ANCHO	ALTO	PZAS	TOTAL	OBSERVACIONES
		C2	46	89° 50' 52.8792" W	19° 44' 55.3272" N			1.00	1.00	
		C2	47	89° 50' 54.1392" W	19° 44' 55.4676" N			1.00	1.00	
		C2	48	89° 50' 56.3640" W	19° 44' 56.2524" N			1.00	1.00	
		C2	49	89° 50' 57.6240" W	19° 44' 56.5944" N			1.00	1.00	
		C2	50	89° 50' 58.2576" W	19° 44' 56.7528" N			1.00	1.00	
		C2	51	89° 50' 58.6356" W	19° 44' 56.8104" N			1.00	1.00	
		C2	52	89° 51' 00.1512" W	19° 44' 57.8904" N			1.00	1.00	
		C2	53	89° 51' 01.1592" W	19° 44' 58.5384" N			1.00	1.00	
		C2	54	89° 50' 58.9020" W	19° 44' 59.7156" N			1.00	1.00	
		C2	55	89° 50' 57.1596" W	19° 44' 59.0892" N			1.00	1.00	
		C2	56	89° 50' 55.7484" W	19° 44' 58.7832" N			1.00	1.00	
		C2	57	89° 50' 53.6928" W	19° 44' 58.3836" N			1.00	1.00	
		C2	58	89° 50' 52.1268" W	19° 44' 57.9732" N			1.00	1.00	
		C2	59	89° 50' 50.3196" W	19° 44' 57.6168" N			1.00	1.00	
		C2	60	89° 50' 48.1956" W	19° 44' 56.9148" N			1.00	1.00	
		C2	61	89° 50' 46.5972" W	19° 44' 56.3532" N			1.00	1.00	
		C2	62	89° 50' 44.9232" W	19° 44' 55.8024" N			1.00	1.00	
		C2	63	89° 50' 43.8684" W	19° 44' 55.4820" N			1.00	1.00	
		C2	64	89° 50' 43.1304" W	19° 44' 55.1652" N			1.00	1.00	
		C2	65	89° 50' 42.1368" W	19° 44' 54.6792" N			1.00	1.00	
		C2	66	89° 50' 40.4268" W	19° 44' 53.8512" N			1.00	1.00	
		C2	67	89° 50' 38.0724" W	19° 44' 53.2680" N			1.00	1.00	
		C2	68	89° 50' 37.6152" W	19° 44' 54.6648" N			1.00	1.00	
		C2	69	89° 50' 36.9492" W	19° 44' 56.5044" N			1.00	1.00	
		C2	70	89° 50' 36.6288" W	19° 44' 58.0668" N			1.00	1.00	
		C2	71	89° 50' 36.3660" W	19° 44' 59.7948" N			1.00	1.00	
		C2	72	89° 50' 35.7324" W	19° 45' 01.0404" N			1.00	1.00	
		C2	73	89° 50' 35.7648" W	19° 45' 03.3840" N			1.00	1.00	
		C2	74	89° 50' 37.1112" W	19° 45' 04.1976" N			1.00	1.00	
		C2	75	89° 50' 38.6448" W	19° 45' 03.8808" N			1.00	1.00	
		C2	76	89° 50' 39.4908" W	19° 45' 04.9968" N			1.00	1.00	
		C2	77	89° 50' 39.8112" W	19° 45' 06.1164" N			1.00	1.00	
		C2	78	89° 50' 40.9092" W	19° 45' 08.4636" N			1.00	1.00	
		C2	79	89° 50' 42.2556" W	19° 45' 09.8784" N			1.00	1.00	
		C2	80	89° 50' 58.5276" W	19° 45' 07.7544" N			1.00	1.00	
		C2	81	89° 50' 54.9888" W	19° 45' 08.1972" N			1.00	1.00	

JOSE RICARDO LAZCANO PACHECO
REPRESENTANTE LEGAL

JOSE FILIBERTO CHI YE
SUPERVISOR DE OBRA

ING. JOSE RICARDO LAZCANO PACHECO

R.F.C. : LAPR810509URO

NÚMEROS GENERADORES

PERIODO: DEL 28 DE OCTUBRE DE 2025 AL 26 DE NOVIEMBRE DE 2025
 DEPENDENCIA: DIRECCION DE OBRAS PUBLICAS DEL MUNICIPIO DE HOPELCHEN
 OBRA: REHABILITACIÓN DE RED DE ALUMBRADO PÚBLICO EN LA LOCALIDAD DE HOPELCHÉN, MUNICIPIO DE HOPELCHÉN.

CONTRATO: HAH-DOP-FAISMUN-63/2025
 ESTIMACION: 1 (UNICA)
 FECHA: 26/11/2025

MUNICIPIO HOPELCHEN

LOCALIDAD: HOPELCHEN

CLAVE	CONCEPTO	U	EJE	TRAMO	LARGO	ANCHO	ALTO	PZAS	TOTAL	OBSERVACIONES
		C2	82	89° 50' 57.4296" W	19° 45' 11.1492" N			1.00	1.00	
		C2	83	89° 50' 54.2580" W	19° 45' 10.3644" N			1.00	1.00	
		C2	84	89° 50' 55.8888" W	19° 45' 10.7064" N			1.00	1.00	
		C2	85	89° 50' 53.0088" W	19° 45' 09.8460" N			1.00	1.00	
		C2	86	89° 50' 51.6444" W	19° 45' 09.4248" N			1.00	1.00	
		C2	87	89° 50' 49.6896" W	19° 45' 08.8308" N			1.00	1.00	
		C2	88	89° 50' 45.8196" W	19° 45' 07.6824" N			1.00	1.00	
		C2	89	89° 50' 45.0672" W	19° 45' 05.9220" N			1.00	1.00	
		C2	90	89° 50' 44.6460" W	19° 45' 07.2504" N			1.00	1.00	
		C2	91	89° 50' 44.3976" W	19° 45' 08.6076" N			1.00	1.00	
		C2	92	89° 50' 53.9340" W	19° 45' 03.1284" N			1.00	1.00	
		C2	93	89° 50' 55.1688" W	19° 45' 01.7424" N			1.00	1.00	
		C2	94	89° 50' 55.3776" W	19° 45' 01.3716" N			1.00	1.00	
		C2	95	89° 50' 56.1120" W	19° 45' 00.0720" N			1.00	1.00	
		C2	96	89° 50' 56.9436" W	19° 44' 59.2116" N			1.00	1.00	
		C2	97	89° 50' 57.8796" W	19° 44' 57.9660" N			1.00	1.00	
		C2	98	89° 50' 59.8128" W	19° 44' 55.3056" N			1.00	1.00	
		C2	99	89° 51' 01.5804" W	19° 44' 53.1744" N			1.00	1.00	
		C2	100	89° 51' 02.5992" W	19° 44' 51.8892" N			1.00	1.00	
		C2	101	89° 51' 03.1536" W	19° 44' 51.2412" N			1.00	1.00	
		C2	102	89° 51' 04.8060" W	19° 44' 49.1892" N			1.00	1.00	
		C2	103	89° 50' 41.1936" W	19° 45' 00.3240" N			1.00	1.00	
		C2	104	89° 50' 41.4024" W	19° 44' 57.4296" N			1.00	1.00	
		C2	105	89° 50' 32.5176" W	19° 44' 51.0072" N			1.00	1.00	
		C2	106	89° 50' 30.7320" W	19° 44' 50.2728" N			1.00	1.00	
		C2	107	89° 50' 30.6024" W	19° 44' 50.1324" N			1.00	1.00	
		C2	108	89° 50' 31.2828" W	19° 44' 49.2072" N			1.00	1.00	
		C2	109	89° 50' 32.6292" W	19° 44' 48.0228" N			1.00	1.00	
		C2	110	89° 50' 33.1008" W	19° 44' 48.0804" N			1.00	1.00	
		C2	111	89° 50' 35.8872" W	19° 44' 48.9084" N			1.00	1.00	
		C2	112	89° 50' 37.5432" W	19° 44' 49.4340" N			1.00	1.00	
		C2	113	89° 50' 29.4000" W	19° 44' 51.2412" N			1.00	1.00	
		C2	114	89° 50' 28.7268" W	19° 44' 51.9324" N			1.00	1.00	
		C2	115	89° 50' 27.7548" W	19° 44' 52.8288" N			1.00	1.00	
		C2	116	89° 50' 26.6028" W	19° 44' 54.0312" N			1.00	1.00	
		C2	117	89° 50' 24.8928" W	19° 44' 55.8024" N			1.00	1.00	

JOSE RICARDO LAZCANO PACHECO
 REPRESENTANTE LEGAL

JOSÉ FILIBERTO CHI YE
 SUPERVISOR DE OBRA

ING. JOSE RICARDO LAZCANO PACHECO

R.F.C. : LAPR810509URO
NÚMEROS GENERADORES

PERIODO: DEL 28 DE OCTUBRE DE 2025 AL 26 DE NOVIEMBRE DE 2025
DEPENDENCIA: DIRECCION DE OBRAS PUBLICAS DEL MUNICIPIO DE HOPELCHEN
OBRA: REHABILITACIÓN DE RED DE ALUMBRADO PÚBLICO EN LA LOCALIDAD DE HOPELCHÉN, MUNICIPIO DE HOPELCHÉN.

CONTRATO: HAH-DOP-FAISMUN-63/2025
ESTIMACION: 1 (UNICA)
FECHA: 26/11/2025

MUNICIPIO HOPELCHEN

LOCALIDAD: HOPELCHEN

CLAVE	CONCEPTO	U	EJE	TRAMO	LARGO	ANCHO	ALTO	PZAS	TOTAL	OBSERVACIONES
		C2	118	89° 50' 23.7156" W	19° 44' 57.1956" N			1.00	1.00	
		C2	119	89° 50' 22.9128" W	19° 44' 58.0992" N			1.00	1.00	
		C2	120	89° 50' 21.4260" W	19° 44' 59.5032" N			1.00	1.00	
		C2	121	89° 50' 19.7412" W	19° 45' 00.8496" N			1.00	1.00	
		C2	122	89° 50' 19.2480" W	19° 45' 02.0916" N			1.00	1.00	
		C2	123	89° 50' 20.2236" W	19° 45' 02.9844" N			1.00	1.00	
		C2	124	89° 50' 22.4772" W	19° 45' 02.9340" N			1.00	1.00	
		C2	125	89° 50' 24.1656" W	19° 45' 03.5928" N			1.00	1.00	
		C2	126	89° 50' 25.3356" W	19° 45' 06.0804" N			1.00	1.00	
		C2	127	89° 50' 26.4516" W	19° 45' 04.5144" N			1.00	1.00	
		C2	128	89° 50' 27.6720" W	19° 45' 05.0616" N			1.00	1.00	
		C2	129	89° 50' 29.2200" W	19° 45' 05.8068" N			1.00	1.00	
		C2	130	89° 50' 26.7036" W	19° 45' 02.8872" N			1.00	1.00	
		C2	131	89° 50' 26.9340" W	19° 45' 02.2104" N			1.00	1.00	
		C2	132	89° 50' 28.1652" W	19° 45' 02.0880" N			1.00	1.00	
		C2	133	89° 50' 30.2064" W	19° 45' 02.3616" N			1.00	1.00	
		C2	134	89° 50' 30.2172" W	19° 45' 06.0732" N			1.00	1.00	
		C2	135	89° 50' 30.2172" W	19° 45' 06.3360" N			1.00	1.00	
		C2	136	89° 50' 30.5232" W	19° 45' 06.7032" N			1.00	1.00	
		C2	137	89° 50' 31.7256" W	19° 45' 07.7652" N			1.00	1.00	
		C2	138	89° 50' 33.3492" W	19° 45' 09.2880" N			1.00	1.00	
		C2	139	89° 50' 34.3068" W	19° 45' 10.1772" N			1.00	1.00	
		C3	140	89° 50' 52.9836" W	19° 45' 14.6520" N			1.00	1.00	
		C3	141	89° 50' 52.6704" W	19° 45' 15.9588" N			1.00	1.00	
		C3	142	89° 50' 52.4292" W	19° 45' 16.9200" N			1.00	1.00	
		C3	143	89° 50' 52.6524" W	19° 45' 17.1396" N			1.00	1.00	
		C3	144	89° 50' 51.9036" W	19° 45' 18.9000" N			1.00	1.00	
		C3	145	89° 50' 51.4860" W	19° 45' 20.4192" N			1.00	1.00	
		C3	146	89° 50' 52.2816" W	19° 45' 22.0968" N			1.00	1.00	
		C3	147	89° 50' 51.2052" W	19° 45' 21.3696" N			1.00	1.00	
		C3	148	89° 50' 50.9712" W	19° 45' 22.1256" N			1.00	1.00	
		C3	149	89° 50' 50.5176" W	19° 45' 23.5908" N			1.00	1.00	
		C3	150	89° 50' 50.0712" W	19° 45' 24.8724" N			1.00	1.00	
		C3	151	89° 50' 49.8660" W	19° 45' 25.5780" N			1.00	1.00	
		C3	152	89° 50' 49.3512" W	19° 45' 27.2556" N			1.00	1.00	
		C3	153	89° 50' 50.9784" W	19° 45' 26.6508" N			1.00	1.00	

JOSE RICARDO LAZCANO PACHECO
REPRESENTANTE LEGAL

JOSÉ FILIBERTO CHI YE
SUPERVISOR DE OBRA

ING. JOSE RICARDO LAZCANO PACHECO

R.F.C. : LAPR810509URO
 NÚMEROS GENERADORES

PERIODO: DEL 28 DE OCTUBRE DE 2025 AL 26 DE NOVIEMBRE DE 2025
 DEPENDENCIA: DIRECCION DE OBRAS PUBLICAS DEL MUNICIPIO DE HOPELCHEN
 OBRA: REHABILITACIÓN DE RED DE ALUMBRADO PÚBLICO EN LA LOCALIDAD DE HOPELCHÉN, MUNICIPIO DE HOPELCHÉN.

CONTRATO: HAH-DOP-FAISMUN-63/2025
 ESTIMACION: 1 (UNICA)
 FECHA: 26/11/2025

MUNICIPIO HOPELCHEN

LOCALIDAD: HOPELCHEN

CLAVE	CONCEPTO	U	EJE	TRAMO	LARGO	ANCHO	ALTO	PZAS	TOTAL	OBSERVACIONES
		C3	154	89° 50' 52.3356" W	19° 45' 27.3384" N			1.00	1.00	
		C3	155	89° 50' 48.9876" W	19° 45' 23.0436" N			1.00	1.00	
		C3	156	89° 50' 47.1588" W	19° 45' 22.1472" N			1.00	1.00	
		C3	157	89° 50' 51.5580" W	19° 45' 24.4116" N			1.00	1.00	
		C3	158	89° 50' 43.3752" W	19° 45' 22.1832" N			1.00	1.00	
		C3	159	89° 50' 42.3564" W	19° 45' 23.5620" N			1.00	1.00	
		C3	160	89° 50' 41.9460" W	19° 45' 24.8364" N			1.00	1.00	
		C3	161	89° 50' 42.9216" W	19° 45' 25.1496" N			1.00	1.00	
		C3	162	89° 50' 41.9640" W	19° 45' 21.8556" N			1.00	1.00	
		C3	163	89° 50' 40.1064" W	19° 45' 21.1176" N			1.00	1.00	
		C3	164	89° 50' 39.6960" W	19° 45' 22.1184" N			1.00	1.00	
		C3	165	89° 50' 38.9364" W	19° 45' 24.0696" N			1.00	1.00	
		C3	166	89° 50' 38.5296" W	19° 45' 25.0092" N			1.00	1.00	
		C3	167	89° 50' 38.2272" W	19° 45' 25.9056" N			1.00	1.00	
		C3	168	89° 50' 38.5440" W	19° 45' 20.5164" N			1.00	1.00	
		C3	169	89° 50' 40.6896" W	19° 45' 19.6992" N			1.00	1.00	
		C3	170	89° 50' 40.9452" W	19° 45' 19.0512" N			1.00	1.00	
		C3	171	89° 50' 39.9948" W	19° 45' 18.6588" N			1.00	1.00	
		C3	172	89° 50' 42.5400" W	19° 45' 19.4436" N			1.00	1.00	
		C3	173	89° 50' 41.2152" W	19° 45' 18.3708" N			1.00	1.00	
		C3	174	89° 50' 41.6976" W	19° 45' 17.0712" N			1.00	1.00	
		C3	175	89° 50' 42.3060" W	19° 45' 15.8724" N			1.00	1.00	
		C3	176	89° 50' 42.6948" W	19° 45' 14.6844" N			1.00	1.00	
		C3	177	89° 50' 43.0368" W	19° 45' 13.6044" N			1.00	1.00	
		C3	178	89° 50' 43.4148" W	19° 45' 12.1428" N			1.00	1.00	
		C3	179	89° 50' 40.3836" W	19° 45' 11.5236" N			1.00	1.00	
		C3	180	89° 50' 40.0884" W	19° 45' 12.4308" N			1.00	1.00	
		C3	181	89° 50' 39.7680" W	19° 45' 13.3704" N			1.00	1.00	
		C3	182	89° 50' 40.5024" W	19° 45' 14.5656" N			1.00	1.00	
		C3	183	89° 50' 38.8356" W	19° 45' 15.3468" N			1.00	1.00	
		C3	184	89° 50' 40.3080" W	19° 45' 16.1244" N			1.00	1.00	
		C3	185	89° 50' 37.8600" W	19° 45' 16.9956" N			1.00	1.00	
		C3	186	89° 50' 36.1572" W	19° 45' 16.0200" N			1.00	1.00	
		C3	187	89° 50' 37.1364" W	19° 45' 18.1980" N			1.00	1.00	
		C3	188	89° 50' 36.4164" W	19° 45' 19.5696" N			1.00	1.00	
		C3	189	89° 50' 36.9456" W	19° 45' 19.8972" N			1.00	1.00	

JOSE RICARDO LAZCANO PACHECO
 REPRESENTANTE LEGAL

JOSE FILIBERTO CHI YE
 SUPERVISOR DE OBRA

ING. JOSE RICARDO LAZCANO PACHECO

R.F.C. : LAPR810509URO

NÚMEROS GENERADORES

PERIODO: DEL 28 DE OCTUBRE DE 2025 AL 26 DE NOVIEMBRE DE 2025
 DEPENDENCIA: DIRECCION DE OBRAS PUBLICAS DEL MUNICIPIO DE HOPELCHEN
 OBRA: REHABILITACIÓN DE RED DE ALUMBRADO PÚBLICO EN LA LOCALIDAD DE HOPELCHÉN, MUNICIPIO DE HOPELCHÉN.

CONTRATO: HAH-DOP-FAISMUN-63/2025
 ESTIMACION: 1 (UNICA)
 FECHA: 26/11/2025

MUNICIPIO HOPELCHEN

LOCALIDAD: HOPELCHEN

CLAVE	CONCEPTO	U	EJE	TRAMO	LARGO	ANCHO	ALTO	PZAS	TOTAL	OBSERVACIONES
		C3	190	89° 50' 35.3832" W	19° 45' 20.5200" N			1.00	1.00	
		C3	191	89° 50' 35.0556" W	19° 45' 20.9880" N			1.00	1.00	
		C3	192	89° 50' 34.7856" W	19° 45' 21.3336" N			1.00	1.00	
		C3	193	89° 50' 32.5392" W	19° 45' 25.5636" N			1.00	1.00	
		C3	194	89° 50' 30.9264" W	19° 45' 26.7048" N			1.00	1.00	
		C3	195	89° 50' 29.8716" W	19° 45' 26.0280" N			1.00	1.00	
		C3	196	89° 50' 28.5072" W	19° 45' 27.2736" N			1.00	1.00	
		C3	197	89° 50' 27.8340" W	19° 45' 28.5876" N			1.00	1.00	
		C3	198	89° 50' 27.2832" W	19° 45' 24.5772" N			1.00	1.00	
		C3	199	89° 50' 25.8216" W	19° 45' 27.2196" N			1.00	1.00	
		C3	200	89° 50' 26.2788" W	19° 45' 25.9776" N			1.00	1.00	
		C3	201	89° 50' 25.7784" W	19° 45' 23.8464" N			1.00	1.00	
		C3	202	89° 50' 24.3348" W	19° 45' 23.0904" N			1.00	1.00	
		C3	203	89° 50' 23.8308" W	19° 45' 19.7712" N			1.00	1.00	
		C3	204	89° 50' 27.4380" W	19° 45' 17.8668" N			1.00	1.00	
		C3	205	89° 50' 28.2840" W	19° 45' 18.4248" N			1.00	1.00	
		C3	206	89° 50' 28.6764" W	19° 45' 15.7860" N			1.00	1.00	
		C3	207	89° 50' 26.6460" W	19° 45' 14.3460" N			1.00	1.00	
		C3	208	89° 50' 24.5364" W	19° 45' 12.9960" N			1.00	1.00	
		C3	209	89° 50' 30.1992" W	19° 45' 16.5348" N			1.00	1.00	
		C3	210	89° 50' 31.6140" W	19° 45' 17.3988" N			1.00	1.00	
		C3	211	89° 50' 32.9748" W	19° 45' 18.2952" N			1.00	1.00	
		C3	212	89° 50' 33.4968" W	19° 45' 18.5508" N			1.00	1.00	
		C3	213	89° 50' 33.0396" W	19° 45' 19.3176" N			1.00	1.00	
		C3	214	89° 50' 32.3988" W	19° 45' 20.3328" N			1.00	1.00	
		C3	215	89° 50' 33.5976" W	19° 45' 18.3384" N			1.00	1.00	
		C3	216	89° 50' 34.0224" W	19° 45' 16.6536" N			1.00	1.00	
		C3	217	89° 50' 34.2348" W	19° 45' 16.2180" N			1.00	1.00	
		C3	218	89° 50' 32.7984" W	19° 45' 13.8564" N			1.00	1.00	
		C3	219	89° 50' 35.3040" W	19° 45' 12.3948" N			1.00	1.00	
		C3	220	89° 50' 36.6792" W	19° 45' 14.3640" N			1.00	1.00	
		C3	221	89° 50' 19.0824" W	19° 45' 13.7664" N			1.00	1.00	
		C3	222	89° 50' 18.6900" W	19° 45' 15.0660" N			1.00	1.00	
		C3	223	89° 50' 18.2076" W	19° 45' 16.4412" N			1.00	1.00	
		C3	224	89° 50' 17.7036" W	19° 45' 17.9064" N			1.00	1.00	
		C3	225	89° 50' 17.2608" W	19° 45' 19.4004" N			1.00	1.00	

JOSE RICARDO LAZCANO PACHECO
 REPRESENTANTE LEGAL

JOSÉ FILIBERTO CHI YE
 SUPERVISOR DE OBRA

ING. JOSE RICARDO LAZCANO PACHECO

R.F.C. : LAPR810509URO

NÚMEROS GENERADORES

PERIODO: DEL 28 DE OCTUBRE DE 2025 AL 26 DE NOVIEMBRE DE 2025
 DEPENDENCIA: DIRECCION DE OBRAS PUBLICAS DEL MUNICIPIO DE HOPELCHEN
 OBRA: REHABILITACIÓN DE RED DE ALUMBRADO PÚBLICO EN LA LOCALIDAD DE HOPELCHÉN, MUNICIPIO DE HOPELCHÉN.

CONTRATO: HAH-DOP-FAISMUN-63/2025
 ESTIMACION: 1 (UNICA)
 FECHA: 26/11/2025

MUNICIPIO HOPELCHEN

LOCALIDAD: HOPELCHEN

CLAVE	CONCEPTO	U	EJE	TRAMO	LARGO	ANCHO	ALTO	PZAS	TOTAL	OBSERVACIONES
		C3	226	89° 50' 16.9044" W	19° 45' 20.3472" N			1.00	1.00	
		C3	227	89° 50' 16.5624" W	19° 45' 21.3264" N			1.00	1.00	
		C3	228	89° 50' 14.9424" W	19° 45' 21.0132" N			1.00	1.00	
		C3	229	89° 50' 16.4904" W	19° 45' 17.9172" N			1.00	1.00	
		C3	230	89° 50' 14.8704" W	19° 45' 17.3736" N			1.00	1.00	
		C4	231	89° 50' 13.1316" W	19° 45' 16.7436" N			1.00	1.00	
		C4	232	89° 50' 13.4520" W	19° 45' 15.4440" N			1.00	1.00	
		C4	233	89° 50' 12.7536" W	19° 45' 13.3992" N			1.00	1.00	
		C4	234	89° 50' 11.0868" W	19° 45' 12.8520" N			1.00	1.00	
		C4	235	89° 50' 09.8736" W	19° 45' 12.4560" N			1.00	1.00	
		C4	236	89° 50' 09.1140" W	19° 45' 07.6500" N			1.00	1.00	
		C4	237	89° 50' 10.8636" W	19° 45' 08.1684" N			1.00	1.00	
		C4	238	89° 50' 19.0536" W	19° 45' 18.4248" N			1.00	1.00	
		C5	239	89° 51' 08.3448" W	19° 44' 47.5008" N			1.00	1.00	
		C5	240	89° 51' 09.1548" W	19° 44' 47.9796" N			1.00	1.00	
		C5	241	89° 51' 10.5912" W	19° 44' 48.6744" N			1.00	1.00	
		C5	242	89° 51' 11.8908" W	19° 44' 49.6104" N			1.00	1.00	
		C5	243	89° 51' 13.5684" W	19° 44' 50.5356" N			1.00	1.00	
		C5	244	89° 51' 14.5764" W	19° 44' 51.0900" N			1.00	1.00	
		C5	245	89° 51' 13.5216" W	19° 44' 55.7448" N			1.00	1.00	
		C5	246	89° 51' 12.0528" W	19° 44' 54.5784" N			1.00	1.00	
		C5	247	89° 51' 14.3244" W	19° 44' 55.8528" N			1.00	1.00	
		C5	248	89° 51' 11.1204" W	19° 44' 50.5356" N			1.00	1.00	
		C5	249	89° 51' 14.1408" W	19° 44' 48.1920" N			1.00	1.00	
		C5	250	89° 51' 11.2644" W	19° 44' 46.7520" N			1.00	1.00	
		C5	251	89° 51' 09.7848" W	19° 44' 46.1652" N			1.00	1.00	
		C5	252	89° 51' 04.9968" W	19° 44' 43.7028" N			1.00	1.00	
		C5	253	89° 51' 07.0164" W	19° 44' 40.5420" N			1.00	1.00	
		C5	254	89° 51' 12.1860" W	19° 44' 42.3564" N			1.00	1.00	
		C5	255	89° 51' 13.0284" W	19° 44' 42.7344" N			1.00	1.00	
		C5	256	89° 51' 14.4504" W	19° 44' 43.3500" N			1.00	1.00	
		C5	257	89° 51' 12.5244" W	19° 44' 43.5444" N			1.00	1.00	
		C5	258	89° 51' 07.3008" W	19° 44' 36.9996" N			1.00	1.00	
		C5	259	89° 51' 08.4312" W	19° 44' 37.5396" N			1.00	1.00	
		C5	260	89° 51' 10.5588" W	19° 44' 38.5764" N			1.00	1.00	
		C5	261	89° 51' 10.6884" W	19° 44' 38.4972" N			1.00	1.00	

JOSE RICARDO LAZCANO PACHECO
 REPRESENTANTE LEGAL

JOSÉ FILIBERTO CHI YE
 SUPERVISOR DE OBRA

ING. JOSE RICARDO LAZCANO PACHECO

R.F.C. : LAPR810509URO
NÚMEROS GENERADORES

PERIODO: DEL 28 DE OCTUBRE DE 2025 AL 26 DE NOVIEMBRE DE 2025
DEPENDENCIA: DIRECCION DE OBRAS PUBLICAS DEL MUNICIPIO DE HOPELCHEN
OBRA: REHABILITACIÓN DE RED DE ALUMBRADO PÚBLICO EN LA LOCALIDAD DE HOPELCHÉN, MUNICIPIO DE HOPELCHÉN.

CONTRATO: HAH-DOP-FAISMUN-63/2025
ESTIMACION: 1 (UNICA)
FECHA: 26/11/2025

MUNICIPIO HOPELCHEN

LOCALIDAD: HOPELCHEN

CLAVE	CONCEPTO	U	EJE	TRAMO	LARGO	ANCHO	ALTO	PZAS	TOTAL	OBSERVACIONES
		C5	262	89° 51' 10.5984" W	19° 44' 37.0716" N			1.00	1.00	
		C5	263	89° 51' 11.0664" W	19° 44' 36.4380" N			1.00	1.00	
		C5	264	89° 51' 10.5264" W	19° 44' 34.4832" N			1.00	1.00	
		C5	265	89° 51' 09.4212" W	19° 44' 33.8280" N			1.00	1.00	
		C5	266	89° 51' 09.8352" W	19° 44' 32.9892" N			1.00	1.00	
		C5	267	89° 51' 09.0396" W	19° 44' 34.7784" N			1.00	1.00	
		C5	268	89° 51' 05.0436" W	19° 44' 32.6976" N			1.00	1.00	
		C5	269	89° 51' 02.0772" W	19° 44' 34.1628" N			1.00	1.00	
		C5	270	89° 50' 59.0748" W	19° 44' 34.2564" N			1.00	1.00	
		C5	271	89° 51' 00.0900" W	19° 44' 33.1260" N			1.00	1.00	
		C5	272	89° 51' 02.2788" W	19° 44' 33.0828" N			1.00	1.00	
		C5	273	89° 51' 02.4696" W	19° 44' 39.6420" N			1.00	1.00	
		C5	274	89° 50' 56.7312" W	19° 44' 38.2992" N			1.00	1.00	
		C6	275	89° 50' 48.9444" W	19° 44' 28.8384" N			1.00	1.00	
		C6	276	89° 50' 49.4952" W	19° 44' 27.3192" N			1.00	1.00	
		C6	277	89° 50' 48.4152" W	19° 44' 26.4516" N			1.00	1.00	
		C6	278	89° 50' 47.3964" W	19° 44' 21.8472" N			1.00	1.00	
		C6	279	89° 50' 49.2972" W	19° 44' 16.4400" N			1.00	1.00	
		C6	280	89° 50' 50.3520" W	19° 44' 15.2556" N			1.00	1.00	
		C6	281	89° 50' 51.3564" W	19° 44' 14.0208" N			1.00	1.00	
		C6	282	89° 50' 52.4472" W	19° 44' 12.8184" N			1.00	1.00	
		C6	283	89° 50' 53.4660" W	19° 44' 11.6304" N			1.00	1.00	
		C6	284	89° 50' 54.8232" W	19° 44' 10.1364" N			1.00	1.00	
		C6	285	89° 50' 31.8408" W	19° 44' 48.7284" N			1.00	1.00	
		C6	286	89° 50' 30.7752" W	19° 44' 50.1936" N			1.00	1.00	
		C7	287	89° 50' 33.8784" W	19° 44' 38.2092" N			1.00	1.00	
		C7	288	89° 50' 33.5940" W	19° 44' 38.4612" N			1.00	1.00	
		C7	289	89° 50' 32.9100" W	19° 44' 39.4584" N			1.00	1.00	
		C7	290	89° 50' 32.1756" W	19° 44' 40.4088" N			1.00	1.00	
		C7	291	89° 50' 35.0232" W	19° 44' 41.0208" N			1.00	1.00	
		C7	292	89° 50' 31.4916" W	19° 44' 41.3088" N			1.00	1.00	
		C7	293	89° 50' 30.8076" W	19° 44' 42.2628" N			1.00	1.00	
		C7	294	89° 50' 29.7204" W	19° 44' 43.5624" N			1.00	1.00	
		C7	295	89° 50' 29.7672" W	19° 44' 43.9296" N			1.00	1.00	
		C7	296	89° 50' 31.0200" W	19° 44' 45.2148" N			1.00	1.00	
		C7	297	89° 50' 31.8840" W	19° 44' 47.4792" N			1.00	1.00	

JOSE RICARDO LAZCANO PACHECO
REPRESENTANTE LEGAL

JOSÉ FILIBERTO CHI YE
SUPERVISOR DE OBRA

ING. JOSE RICARDO LAZCANO PACHECO

R.F.C. : LAPR810509URO
NÚMEROS GENERADORES

PERIODO: DEL 28 DE OCTUBRE DE 2025 AL 26 DE NOVIEMBRE DE 2025
DEPENDENCIA: DIRECCION DE OBRAS PUBLICAS DEL MUNICIPIO DE HOPELCHEN
OBRA: REHABILITACIÓN DE RED DE ALUMBRADO PÚBLICO EN LA LOCALIDAD DE HOPELCHÉN, MUNICIPIO DE HOPELCHÉN.

CONTRATO: HAH-DOP-FAISMUN-63/2025
ESTIMACION: 1 (UNICA)
FECHA: 26/11/2025

MUNICIPIO HOPELCHEN

LOCALIDAD: HOPELCHEN

CLAVE	CONCEPTO	U	EJE	TRAMO	LARGO	ANCHO	ALTO	PZAS	TOTAL	OBSERVACIONES
		C7	298	89° 50' 30.9048" W	19° 44' 46.9608" N			1.00	1.00	
		C7	299	89° 50' 29.3676" W	19° 44' 46.3200" N			1.00	1.00	
		C7	300	89° 50' 28.0032" W	19° 44' 45.8088" N			1.00	1.00	
		C7	301	89° 50' 31.4376" W	19° 44' 44.2356" N			1.00	1.00	
		C7	302	89° 50' 32.6112" W	19° 44' 44.5884" N			1.00	1.00	
		C7	303	89° 50' 33.5868" W	19° 44' 44.6928" N			1.00	1.00	
		C7	304	89° 50' 35.7504" W	19° 44' 45.1392" N			1.00	1.00	
		C7	305	89° 50' 21.9624" W	19° 44' 30.8220" N			1.00	1.00	
		C8	306	89° 50' 21.9840" W	19° 44' 30.8148" N			1.00	1.00	
		C8	307	89° 50' 17.9556" W	19° 44' 26.6028" N			1.00	1.00	
		C8	308	89° 50' 16.4616" W	19° 44' 25.7784" N			1.00	1.00	
		C8	309	89° 50' 15.5832" W	19° 44' 26.6028" N			1.00	1.00	
		C8	310	89° 50' 14.3700" W	19° 44' 28.0176" N			1.00	1.00	
		C8	311	89° 50' 11.4396" W	19° 44' 29.0184" N			1.00	1.00	
		C8	312	89° 50' 10.6944" W	19° 44' 30.1452" N			1.00	1.00	
		C8	313	89° 50' 11.1588" W	19° 44' 26.0880" N			1.00	1.00	
		C8	314	89° 50' 12.0660" W	19° 44' 27.1212" N			1.00	1.00	
		C8	315	89° 50' 22.4376" W	19° 44' 58.4052" N			1.00	1.00	
		C9	316	89° 50' 21.2640" W	19° 44' 57.7248" N			1.00	1.00	
		C9	317	89° 50' 20.2668" W	19° 44' 57.1956" N			1.00	1.00	
		C9	318	89° 50' 17.8656" W	19° 44' 55.6620" N			1.00	1.00	
		C9	319	89° 50' 11.0328" W	19° 45' 04.1004" N			1.00	1.00	
		C9	320	89° 50' 08.5488" W	19° 45' 04.9356" N			1.00	1.00	
		C9	321	89° 50' 07.1124" W	19° 45' 04.3524" N			1.00	1.00	
		C9	322	89° 50' 11.9472" W	19° 45' 00.3312" N			1.00	1.00	
		C9	323	89° 50' 10.2840" W	19° 44' 59.3052" N			1.00	1.00	
		C9	324	89° 50' 08.5452" W	19° 44' 58.2504" N			1.00	1.00	
		C9	325	89° 50' 06.5868" W	19° 44' 57.0912" N			1.00	1.00	
		C9	326	89° 50' 05.4240" W	19° 44' 52.7568" N			1.00	1.00	
		C9	327	89° 50' 03.7680" W	19° 44' 51.7128" N			1.00	1.00	
		C9	328	89° 50' 02.2056" W	19° 44' 50.7444" N			1.00	1.00	
		C9	329	89° 50' 00.5604" W	19° 44' 49.8300" N			1.00	1.00	
		C9	330	89° 49' 59.0160" W	19° 44' 49.0344" N			1.00	1.00	
		C9	331	89° 49' 58.5192" W	19° 44' 46.8132" N			1.00	1.00	
		C9	332	89° 49' 59.0592" W	19° 44' 45.3876" N			1.00	1.00	
		C9	333	89° 49' 59.4624" W	19° 44' 44.7252" N			1.00	1.00	

JOSE RICARDO LAZCANO PACHECO
REPRESENTANTE LEGAL

JOSÉ FILIBERTO CHI YE
SUPERVISOR DE OBRA

ING. JOSE RICARDO LAZCANO PACHECO

R.F.C. : LAPR810509URO
 NÚMEROS GENERADORES

PERIODO: DEL 28 DE OCTUBRE DE 2025 AL 26 DE NOVIEMBRE DE 2025
 DEPENDENCIA: DIRECCION DE OBRAS PUBLICAS DEL MUNICIPIO DE HOPELCHEN
 OBRA: REHABILITACIÓN DE RED DE ALUMBRADO PÚBLICO EN LA LOCALIDAD DE HOPELCHÉN, MUNICIPIO DE HOPELCHÉN.

CONTRATO: HAH-DOP-FAISMUN-63/2025
 ESTIMACION: 1 (UNICA)
 FECHA: 26/11/2025

MUNICIPIO HOPELCHEN

LOCALIDAD: HOPELCHEN

CLAVE	CONCEPTO	U	EJE	TRAMO	LARGO	ANCHO	ALTO	PZAS	TOTAL	OBSERVACIONES
		C9	334	89° 49' 58.5444" W	19° 44' 44.0484" N			1.00	1.00	
		C9	335	89° 49' 57.4428" W	19° 44' 43.4724" N			1.00	1.00	
		C9	336	89° 49' 57.1152" W	19° 44' 44.1348" N			1.00	1.00	
		C9	337	89° 49' 56.4132" W	19° 44' 45.5496" N			1.00	1.00	
		C9	338	89° 50' 00.6288" W	19° 44' 45.3552" N			1.00	1.00	
		C9	339	89° 50' 01.7196" W	19° 44' 46.0356" N			1.00	1.00	
		C9	340	89° 50' 02.2848" W	19° 44' 46.3560" N			1.00	1.00	
		C9	341	89° 50' 02.0616" W	19° 44' 47.0976" N			1.00	1.00	
		C9	342	89° 50' 01.3524" W	19° 44' 48.5412" N			1.00	1.00	
		C9	343	89° 50' 03.1848" W	19° 44' 46.6332" N			1.00	1.00	
		C9	344	89° 50' 04.4160" W	19° 44' 47.3784" N			1.00	1.00	
		C9	345	89° 50' 05.7948" W	19° 44' 48.2856" N			1.00	1.00	
		C9	346	89° 50' 05.3556" W	19° 44' 49.7364" N			1.00	1.00	
		C9	347	89° 50' 04.5708" W	19° 44' 50.9136" N			1.00	1.00	
		C9	348	89° 50' 07.7676" W	19° 44' 49.3836" N			1.00	1.00	
		C9	349	89° 50' 07.6020" W	19° 44' 45.8556" N			1.00	1.00	
		C9	350	89° 50' 07.0476" W	19° 44' 46.9608" N			1.00	1.00	
		C9	351	89° 50' 02.1120" W	19° 44' 43.0188" N			1.00	1.00	
		C9	352	89° 50' 04.2504" W	19° 44' 43.0692" N			1.00	1.00	
		C9	353	89° 50' 05.1504" W	19° 44' 41.1864" N			1.00	1.00	
		C9	354	89° 50' 03.7788" W	19° 44' 40.5420" N			1.00	1.00	
		C9	355	89° 50' 02.0832" W	19° 44' 39.9192" N			1.00	1.00	
		C9	356	89° 50' 05.8524" W	19° 44' 39.8436" N			1.00	1.00	
		C9	357	89° 50' 00.0744" W	19° 44' 38.0652" N			1.00	1.00	
		C9	358	89° 50' 00.7044" W	19° 44' 38.1840" N			1.00	1.00	
		C9	359	89° 50' 01.1760" W	19° 44' 38.2812" N			1.00	1.00	
		C9	360	89° 50' 02.4360" W	19° 44' 38.5332" N			1.00	1.00	
		C9	361	89° 50' 04.2972" W	19° 44' 38.8932" N			1.00	1.00	
		C10	362	89° 50' 02.3316" W	19° 44' 35.9484" N			1.00	1.00	
		C10	363	89° 50' 02.9724" W	19° 44' 36.2508" N			1.00	1.00	
		C10	364	89° 50' 03.3396" W	19° 44' 34.7892" N			1.00	1.00	
		C10	365	89° 50' 04.4376" W	19° 44' 36.5028" N			1.00	1.00	
		C10	366	89° 50' 05.9424" W	19° 44' 36.7476" N			1.00	1.00	
		C10	367	89° 50' 07.6776" W	19° 44' 41.3880" N			1.00	1.00	
		C10	368	89° 50' 08.1384" W	19° 44' 41.5896" N			1.00	1.00	
		C10	369	89° 50' 10.7628" W	19° 44' 42.5652" N			1.00	1.00	

JOSE RICARDO LAZCANO PACHECO
 REPRESENTANTE LEGAL

JOSE FILIBERTO CHI YE
 SUPERVISOR DE OBRA

ING. JOSE RICARDO LAZCANO PACHECO

R.F.C. : LAPR810509URO
NÚMEROS GENERADORES

PERIODO: DEL 28 DE OCTUBRE DE 2025 AL 26 DE NOVIEMBRE DE 2025
DEPENDENCIA: DIRECCION DE OBRAS PUBLICAS DEL MUNICIPIO DE HOPELCHEN
OBRA: REHABILITACIÓN DE RED DE ALUMBRADO PÚBLICO EN LA LOCALIDAD DE HOPELCHÉN, MUNICIPIO DE HOPELCHÉN.

CONTRATO: HAH-DOP-FAISMUN-63/2025
ESTIMACION: 1 (UNICA)
FECHA: 26/11/2025

MUNICIPIO HOPELCHEN

LOCALIDAD: HOPELCHEN

CLAVE	CONCEPTO	U	EJE	TRAMO	LARGO	ANCHO	ALTO	PZAS	TOTAL	OBSERVACIONES
		C10	370	89° 50' 08.9988" W	19° 44' 43.3176" N			1.00	1.00	
		C10	371	89° 50' 09.3588" W	19° 44' 42.4248" N			1.00	1.00	
		C10	372	89° 50' 10.0248" W	19° 44' 41.2260" N			1.00	1.00	
		C10	373	89° 50' 16.3068" W	19° 44' 42.4680" N			1.00	1.00	
		C10	374	89° 50' 16.0764" W	19° 44' 43.5912" N			1.00	1.00	
		C10	375	89° 50' 15.7920" W	19° 44' 45.4056" N			1.00	1.00	
		C10	376	89° 50' 19.4640" W	19° 44' 39.2568" N			1.00	1.00	
		C10	377	89° 50' 19.1940" W	19° 44' 40.7040" N			1.00	1.00	
		C10	378	89° 50' 18.6972" W	19° 44' 42.5004" N			1.00	1.00	
		C10	379	89° 50' 20.1228" W	19° 44' 32.2656" N			1.00	1.00	
		C10	380	89° 50' 22.2648" W	19° 44' 51.8712" N			1.00	1.00	
		C10	381	89° 50' 22.0380" W	19° 44' 52.6380" N			1.00	1.00	
		C10	382	89° 50' 21.1704" W	19° 44' 52.9836" N			1.00	1.00	
		C10	383	89° 50' 17.3616" W	19° 44' 51.1800" N			1.00	1.00	
		C10	384	89° 50' 17.5992" W	19° 44' 50.1540" N			1.00	1.00	
		C10	385	89° 50' 25.7532" W	19° 44' 49.1532" N			1.00	1.00	
		C10	386	89° 50' 30.5340" W	19° 44' 34.8684" N			1.00	1.00	
		C10	387	89° 50' 30.1668" W	19° 44' 34.0368" N			1.00	1.00	
		C10	388	89° 50' 29.5332" W	19° 44' 32.8056" N			1.00	1.00	
		C10	389	89° 50' 28.6548" W	19° 44' 31.1820" N			1.00	1.00	
		C10	390	89° 50' 28.0644" W	19° 44' 30.1920" N			1.00	1.00	
		C10	391	89° 50' 27.2148" W	19° 44' 28.5468" N			1.00	1.00	
		C10	392	89° 50' 26.5524" W	19° 44' 27.3588" N			1.00	1.00	
		C10	393	89° 50' 26.0052" W	19° 44' 26.2824" N			1.00	1.00	
		C10	394	89° 50' 25.2780" W	19° 44' 24.8820" N			1.00	1.00	
		C10	395	89° 50' 24.5580" W	19° 44' 23.5752" N			1.00	1.00	
		C10	396	89° 50' 23.8200" W	19° 44' 22.1244" N			1.00	1.00	
		C10	397	89° 50' 23.0676" W	19° 44' 20.8176" N			1.00	1.00	
		C10	398	89° 50' 36.8016" W	19° 44' 43.9980" N			1.00	1.00	
		C10	399	89° 51' 10.6056" W	19° 44' 51.1260" N			1.00	1.00	
		C10	400	89° 51' 11.2507" W	19° 44' 49.1523" N			1.00	1.00	
									400.00	

JOSE RICARDO LAZCANO PACHECO
REPRESENTANTE LEGAL

JOSÉ FILIBERTO CHI YE
SUPERVISOR DE OBRA

ING. JOSE RICARDO LAZCANO PACHECO

R.F.C. : LAPR810509URO
NÚMEROS GENERADORES

PERIODO: DEL 28 DE OCTUBRE DE 2025 AL 26 DE NOVIEMBRE DE 2025
DEPENDENCIA: DIRECCION DE OBRAS PUBLICAS DEL MUNICIPIO DE HOPELCHEN
OBRA: REHABILITACIÓN DE RED DE ALUMBRADO PÚBLICO EN LA LOCALIDAD DE HOPELCHÉN, MUNICIPIO DE HOPELCHÉN.

CONTRATO: HAH-DOP-FAISMUN-63/2025
ESTIMACION: 1 (UNICA)
FECHA: 26/11/2025

MUNICIPIO HOPELCHEN

LOCALIDAD: HOPELCHEN

CLAVE	CONCEPTO	U	EJE	TRAMO	LARGO	ANCHO	ALTO	PZAS	TOTAL	OBSERVACIONES
SR2	SUMINISTRO E INSTALACIÓN DE BRAZO METÁLICO PARA LÁMPARA DE ALUMBRADO PÚBLICO. INCLUYE: ABRAZADERA 2 BS, BRAZO GALVANIZADO DE 1.2 - 1.5 METROS DE LARGO CON PINTURA EN COLOR DE ACUERDO A LO ESPECIFICADO CON LA SUPERVISIÓN, MANO DE OBRA, HERRAMIENTA Y EQUIPO.	PZA								
								400.00	400.00	
									400.00	
SR3	SUMINISTRO E INSTALACIÓN DE CONDUCTOR TIPO THW DE CAL. 10 EN COLOR ROJO O NEGRO DE ACUERDO A LA NORMATIVIDAD VIGENTE, NOM-001-SEDE-2012. INCLUYE: CONECTORES TIPO YP ESPECIALES PARA CONECTAR A LA RED EXISTENTE Y EVITAR FALLAS CON PINZA ESPECIAL DE CONEXIÓN, MANO DE OBRA, HERRAMIENTA Y EQUIPO.	PZA								
								400.00	400.00	
									400.00	


JOSE RICARDO LAZCANO PACHECO
REPRESENTANTE LEGAL


JOSÉ FILIBERTO CHI YE
SUPERVISOR DE OBRA

ING. JOSE RICARDO LAZCANO PACHECO

R.F.C. : LAPR810509URO

CATALOGO DEFINITIVO

PERIODO: DEL 28 DE OCTUBRE DE 2025 AL 26 DE NOVIEMBRE DE 2025
 DEPENDENCIA: DIRECCION DE OBRAS PUBLICAS DEL MUNICIPIO DE HOPELCHEN
 OBRA: REHABILITACIÓN DE RED DE ALUMBRADO PÚBLICO EN LA LOCALIDAD DE HOPELCHÉN, MUNICIPIO DE HOPELCHÉN.
 MUNICIPIO: HOPELCHEN LOCALIDAD: HOPELCHEN
 CONTRATO: HAH-DOP-FAISMUN-63/2025
 FECHA: 26/11/2025

CLAVE	CONCEPTO	U	P.U.	PRESUP.	CANTIDAD	IMPORTE
	REHABILITACIÓN DE RED DE ALUMBRADO PÚBLICO EN LA LOCALIDAD DE HOPELCHÉN, MUNICIPIO DE HOPELCHÉN.					
	PRELIMINARES					
DESR	DESMANTELAMIENTO DE LUMINARIA CON BRAZO METÁLICO EN POSTE DE CONCRETO. INCLUYE: DESCONEXIONES DE CONDUCTORES EN LÍNEA VIVA EXISTENTE, DESMANTELAMIENTOS, TRASLADO DE LUMINARIAS HASTA ALMACÉN ASIGNADO POR SUPERVISIÓN, MANO DE OBRA, HERRAMIENTA Y EQUIPO.	PZA	\$ 220.18	400.00	400.00	\$ 88,072.00
	SUMINISTRO E INSTALACIÓN DE LUMINARIAS					
SR1	SUMINISTRO E INSTALACIÓN DE LUMINARIA VIAL MODELO NAOS TIPO COBRA C/FOTOCELDA INTEGRADA DE 100W 65K 65-265V 100LM/W. CON GRADO DE PROTECCIÓN, CON UNA VIDA PROMEDIO DE 50,000 HRS CON CUERPO DE INYECCIÓN DE ALUMINIO Y OPTICAS RESISTENTES A IMPACTOS INCLUYE: TRASLADOS, CONEXIONES, MANO DE OBRA, HERRAMIENTA Y EQUIPO.	PZA	\$ 2,655.44	400.00	400.00	\$ 1,062,176.00
SR2	SUMINISTRO E INSTALACIÓN DE BRAZO METÁLICO PARA LÁMPARA DE ALUMBRADO PÚBLICO. INCLUYE: ABRAZADERA 2 BS, BRAZO GALVANIZADO DE 1.2 - 1.5 METROS DE LARGO CON PINTURA EN COLOR DE ACUERDO A LO ESPECIFICADO CON LA SUPERVISIÓN, MANO DE OBRA, HERRAMIENTA Y EQUIPO.	PZA	\$ 1,849.51	400.00	400.00	\$ 739,804.00
SR3	SUMINISTRO E INSTALACIÓN DE CONDUCTOR TIPO THW DE CAL. 10 EN COLOR ROJO O NEGRO DE ACUERDO A LA NORMATIVIDAD VIGENTE, NOM-001-SEDE-2012. INCLUYE: CONECTORES TIPO YP ESPECIALES PARA CONECTAR A LA RED EXISTENTE Y EVITAR FALLAS CON PINZA ESPECIAL DE CONEXIÓN, MANO DE OBRA, HERRAMIENTA Y EQUIPO.	PAZ	\$ 541.02	400.00	400.00	\$ 216,408.00
					SUBTOTAL	\$ 2,106,460.00
					I.V.A.	\$ 337,033.60
					SUBTOTAL	\$ 2,443,493.60


 C. JOSE RICARDO LAZCANO PACHECO
 REPRESENTANTE LEGAL


 C. JOSE FILIBERTO CHI YE
 SUPERVISOR DE OBRA